








# Un littoral touristique : la presqu'île de Quiberon








## L'occupation du territoire et les transports

-  L'espace bâti.
-  Végétation dominante: prairie / végétation arbustive / terres mises en cultures
-  Espace boisé
-  Ligne de chemin de fer
-  Gare
-  Axe routier principal
-  Aérodrome

## Un espace tourné vers le tourisme et soumis à de fortes pressions

-  Le centre ancien : services administratifs, commerces alimentaires
-  Le centre touristique majeur organisé autour de la Grande Plage et de Port-Maria
-  Le centre secondaire de Port-Haliguen
-  Front de mer bâti en continu : de vieilles villas cèdent la place aux immeubles résidentiels
-  Principaux campings
-  Port de pêche et gare maritime
-  Port de plaisance
-  Carrefour des liaisons maritimes

## Faire face aux contraintes naturelles et anthropiques

-  La côte au vent soumise aux tempêtes et à l'érosion
-  Le tombolo, « goulet d'étranglement » pour la circulation estivale.
-  Le centre-ville qui doit faire face aux fortes densités de population : une population qui décuple l'été
-  Forte érosion des sols liée à la surfréquentation des touristes
-  Le réaménagement du centre touristique autour de la place Hoche
-  Parcelles acquises par le conservatoire du littoral
-  Site Natura 2000