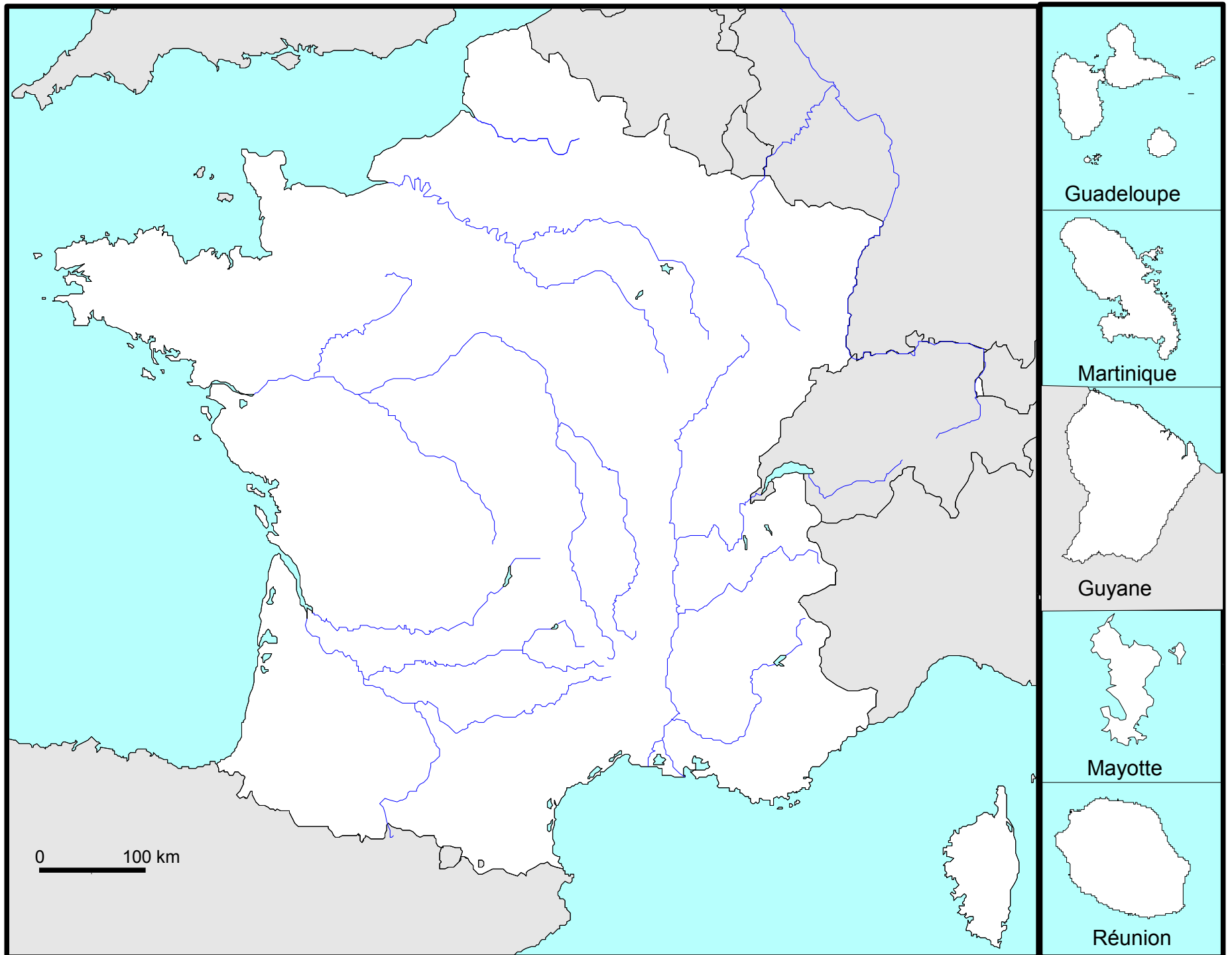
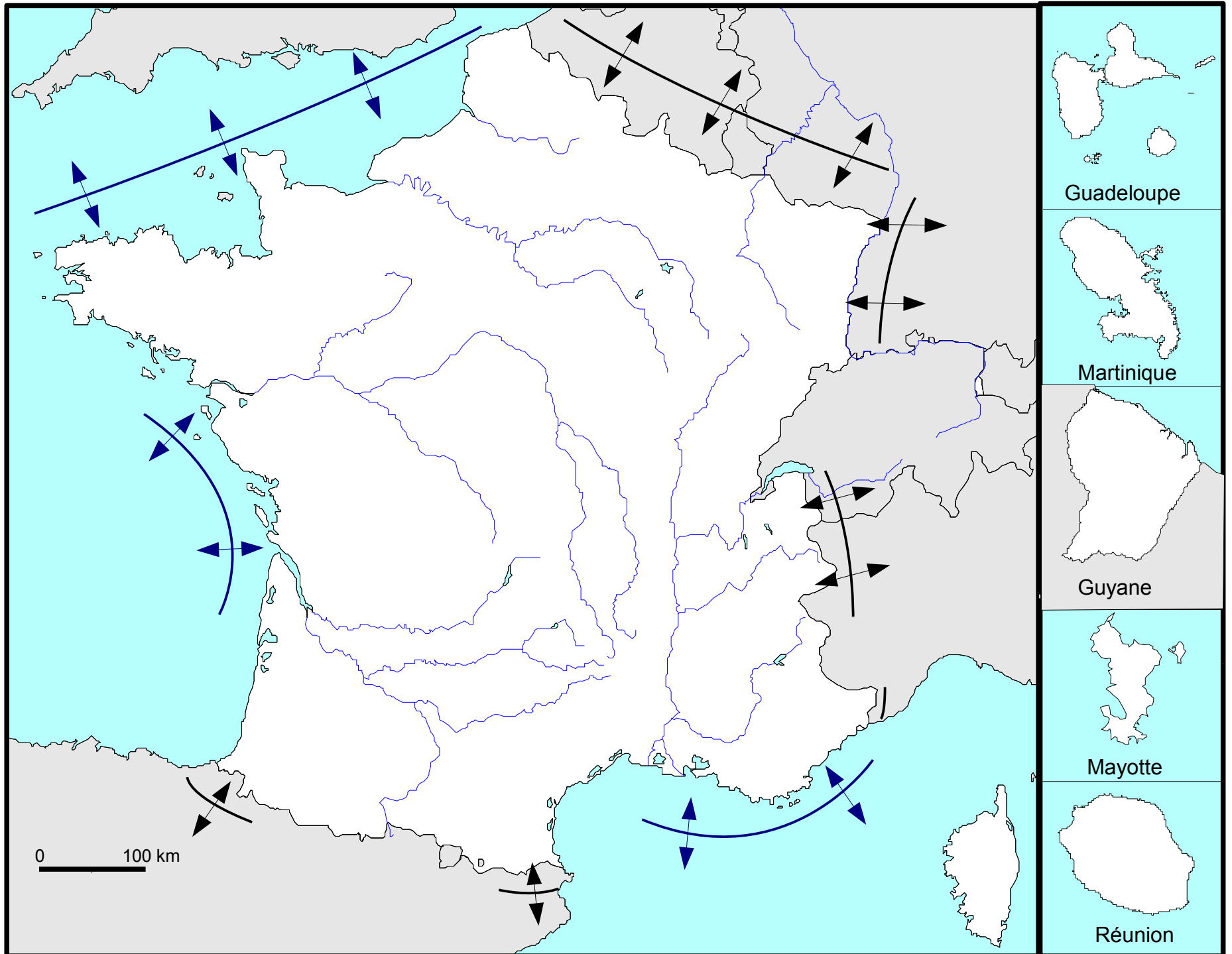


Potentialités et contraintes du territoire français.

Potentialités et contraintes du territoire

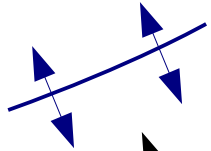


Potentialités et contraintes du territoire

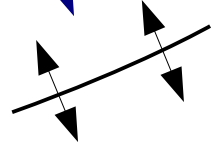


Légende :

1. Une rente de situation.

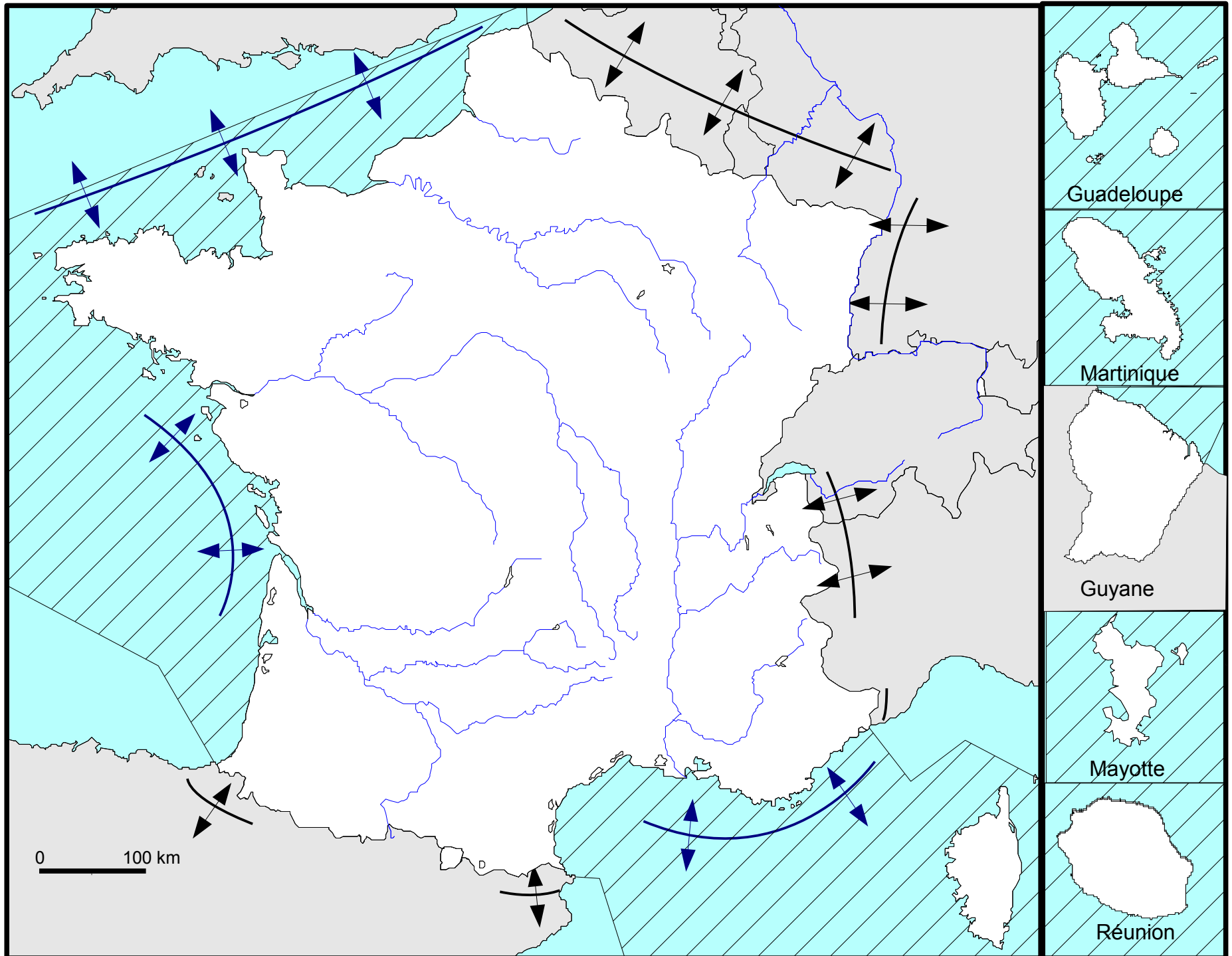


Interface maritime.



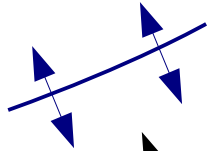
Interface terrestre.

Potentialités et contraintes du territoire

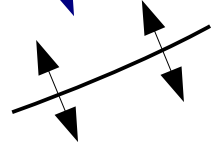


Légende :

1. Une rente de situation.



Interface maritime.

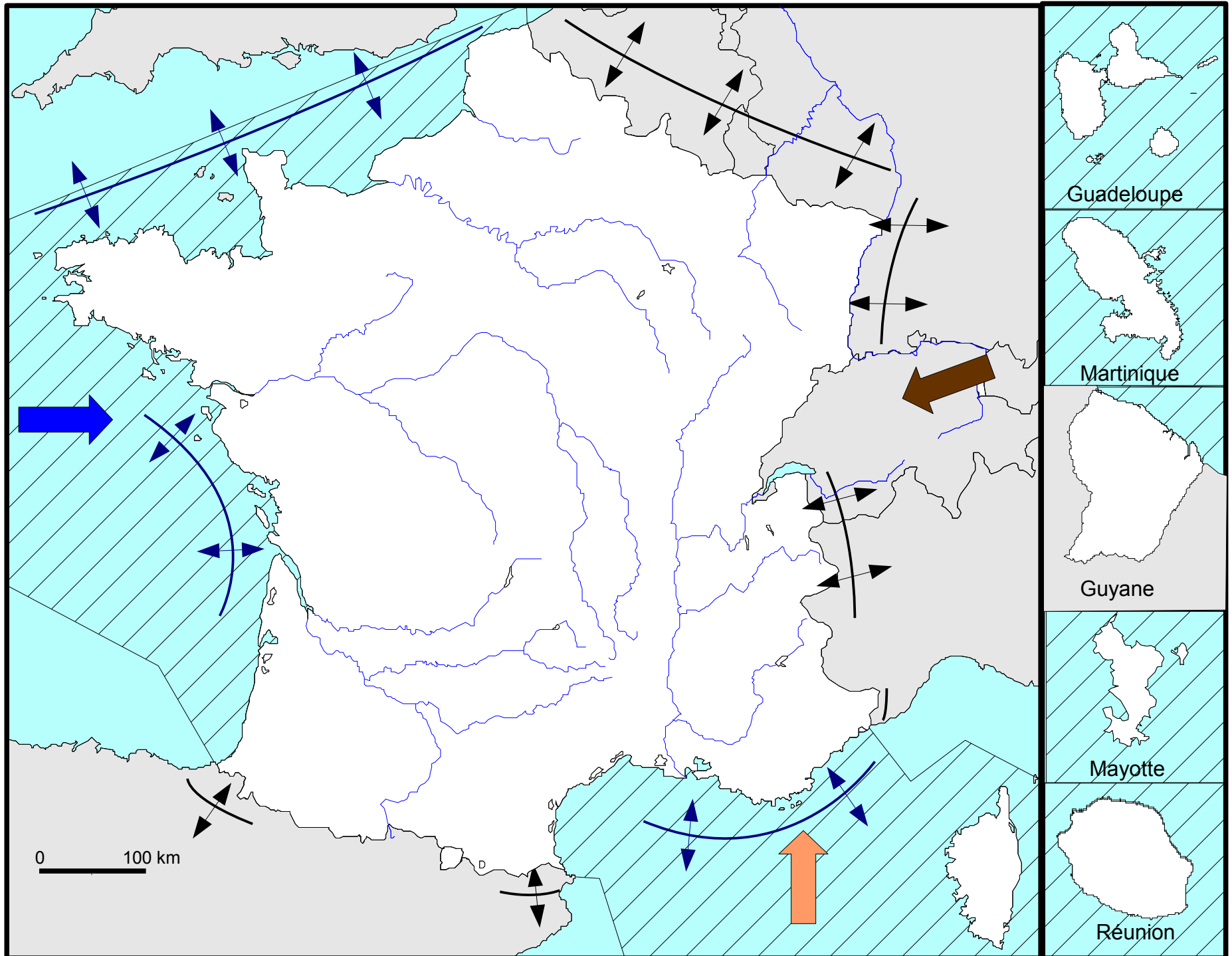


Interface terrestre.



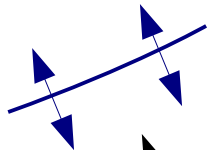
Zone Économique Exclusive

Potentialités et contraintes du territoire

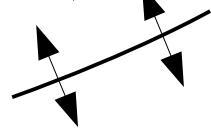


Légende :

1. Une rente de situation.



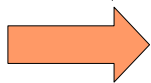

Interface maritime.



Interface terrestre.



Zone Économique Exclusive



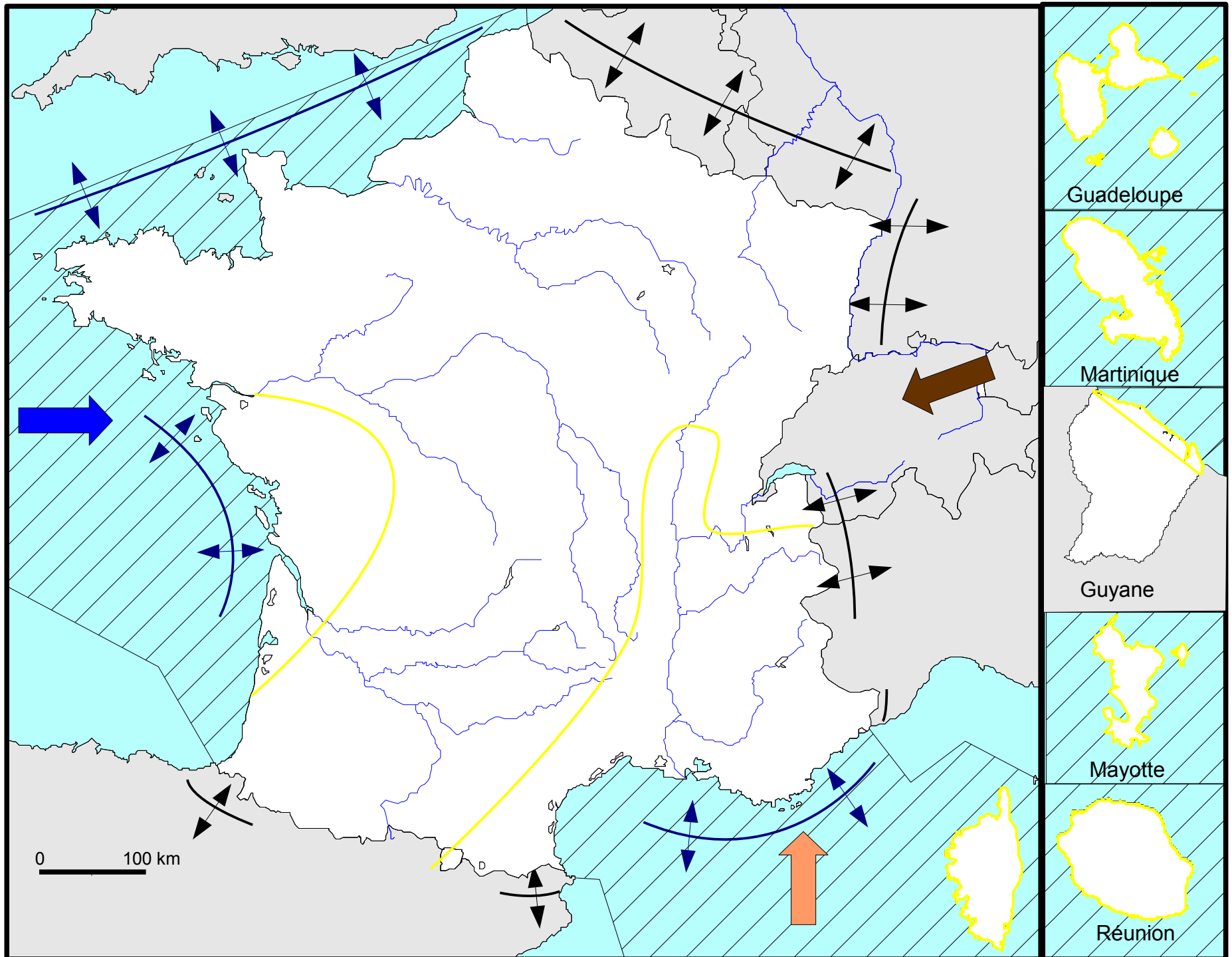
Influences
climatiques :

- Océanique

- Méditerranéenne

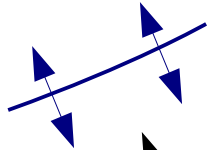
- Continentale

Potentialités et contraintes du territoire

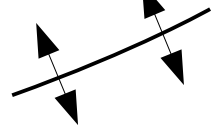


Légende :

1. Une rente de situation.




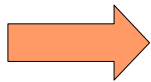

Interface maritime.



Interface terrestre.



Zone Économique Exclusive



Influences
climatiques :

- Océanique

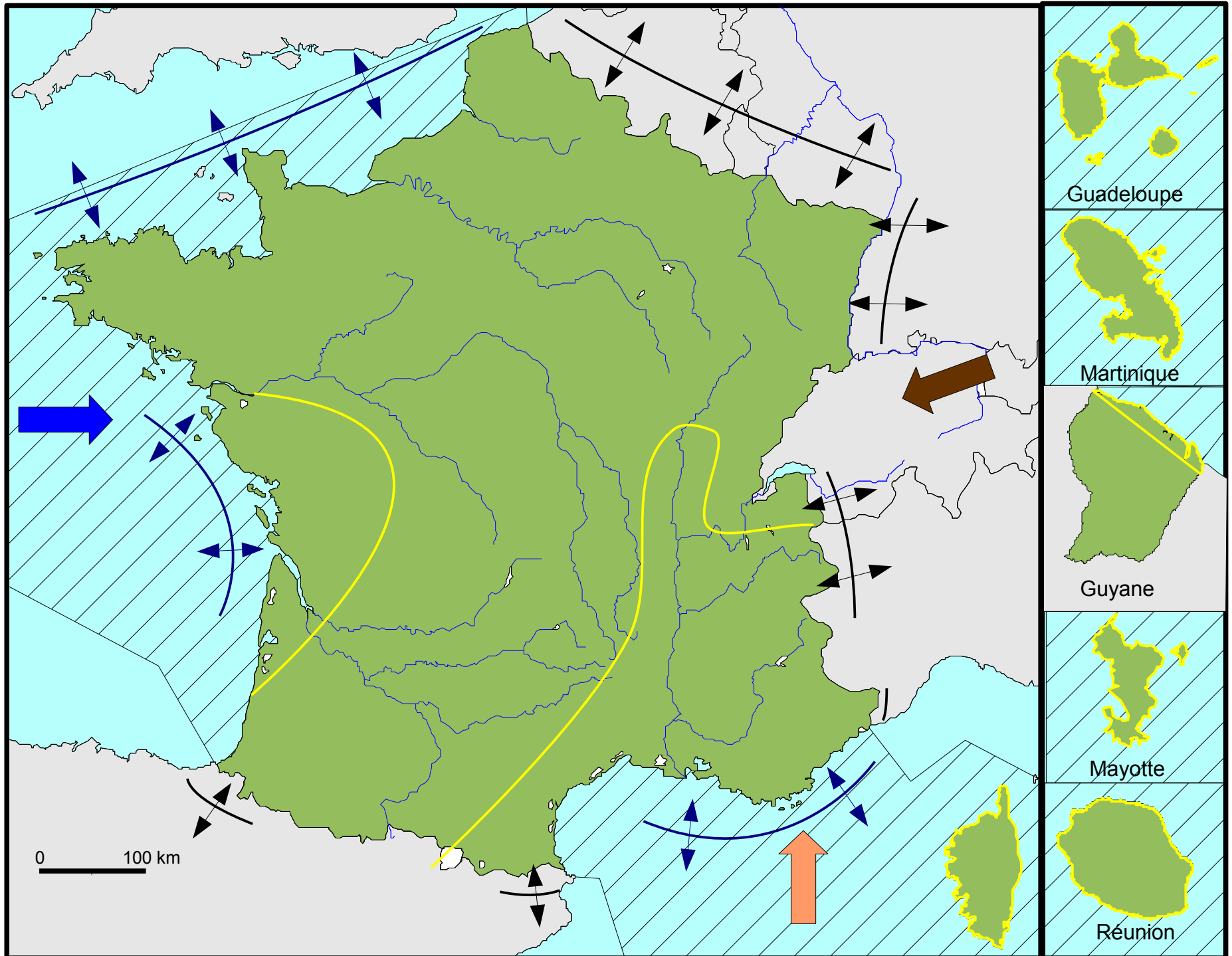
- Méditerranéenne

- Continentale



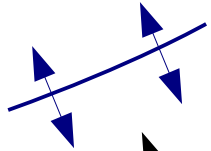
Ensoleillement > à 2000h/an

Potentialités et contraintes du territoire

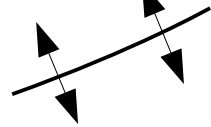


Légende :

1. Une rente de situation.




Interface maritime.



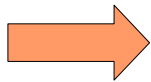
Interface terrestre.



Zone Économique Exclusive



- Océanique




Influences climatiques :

- Méditerranéenne



- Continentale



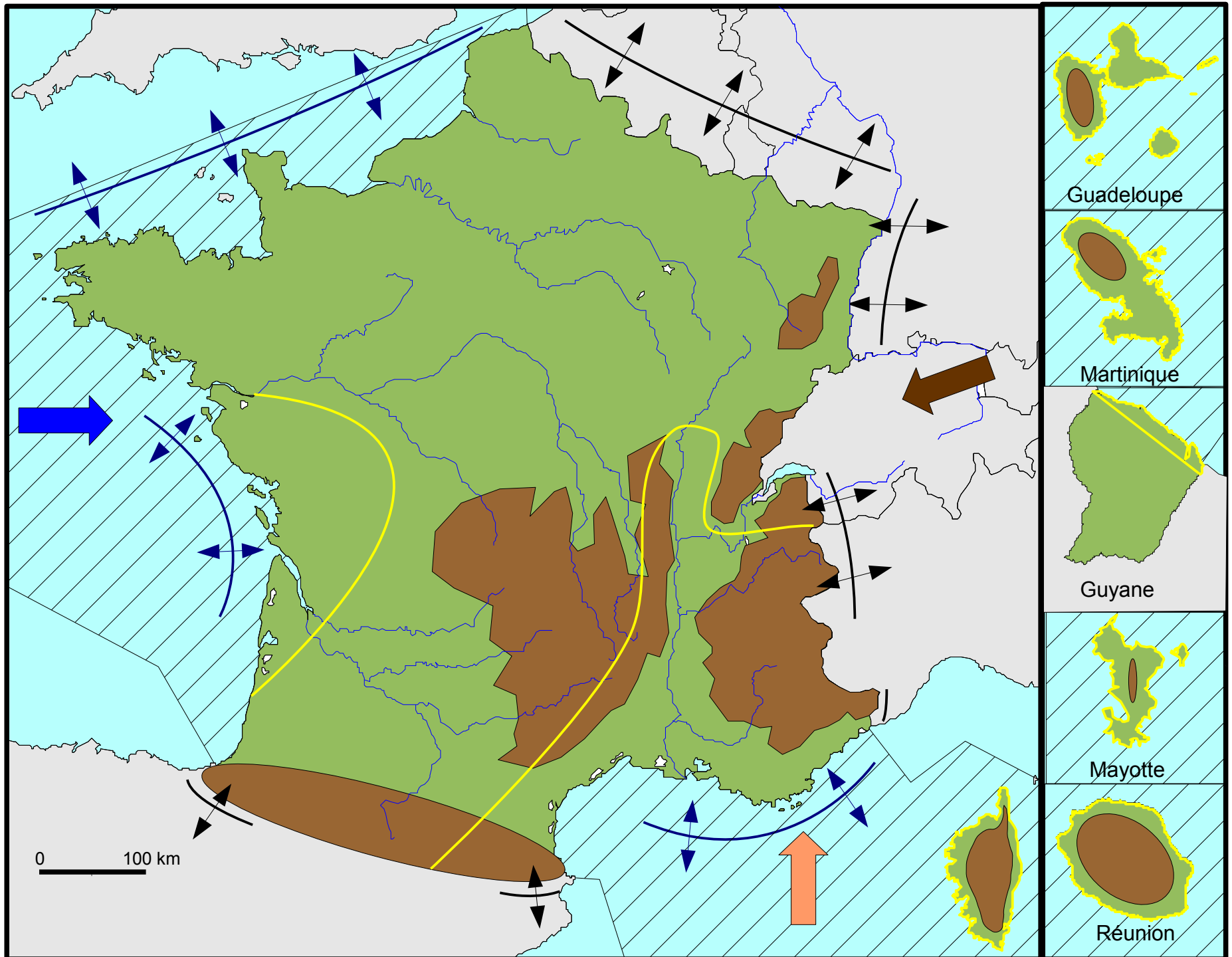
Ensoleillement > à 2000h/an

2. Des milieux variés et mis en valeur.



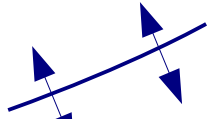
Plaines et plateaux au potentiel agricole.

Potentialités et contraintes du territoire

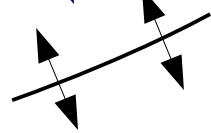


Légende :

1. Une rente de situation.




Interface maritime.



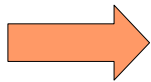
Interface terrestre.



Zone Économique Exclusive



- Océanique



Influences climatiques :

- Méditerranéenne



- Continentale



Ensoleillement > à 2000h/an

2. Des milieux variés et mis en valeur.

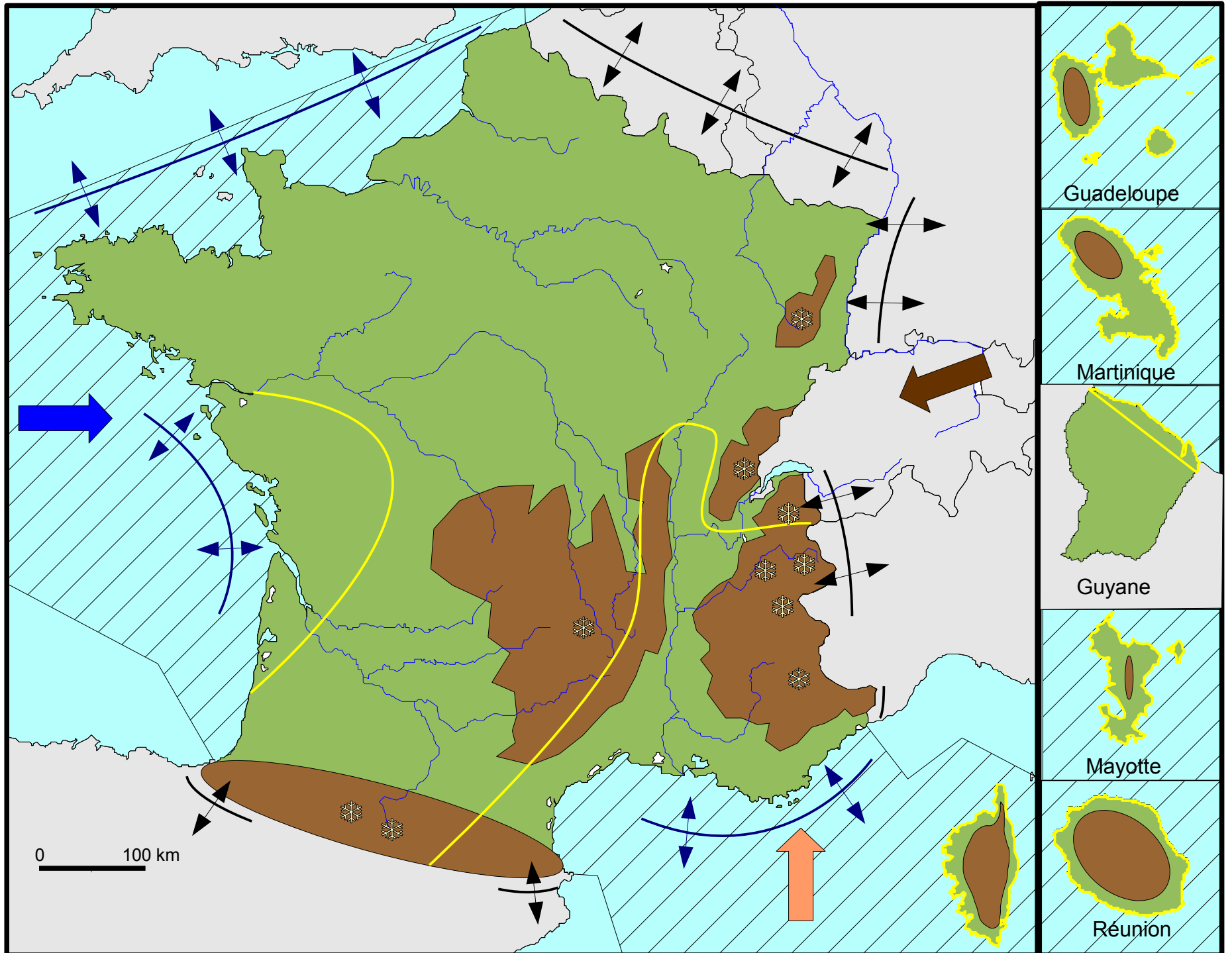


Plaines et plateaux au potentiel agricole.



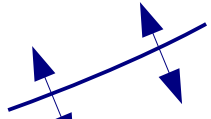
Milieu montagnard.

Potentialités et contraintes du territoire

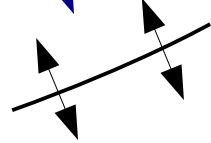


Légende :

1. Une rente de situation.



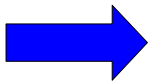
Interface maritime.



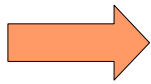
Interface terrestre.



Zone Économique Exclusive



- Océanique



Influences climatiques :

- Méditerranéenne



- Continentale



Ensoleillement > à 2000h/an

2. Des milieux variés et mis en valeur.



Plaines et plateaux au potentiel agricole.

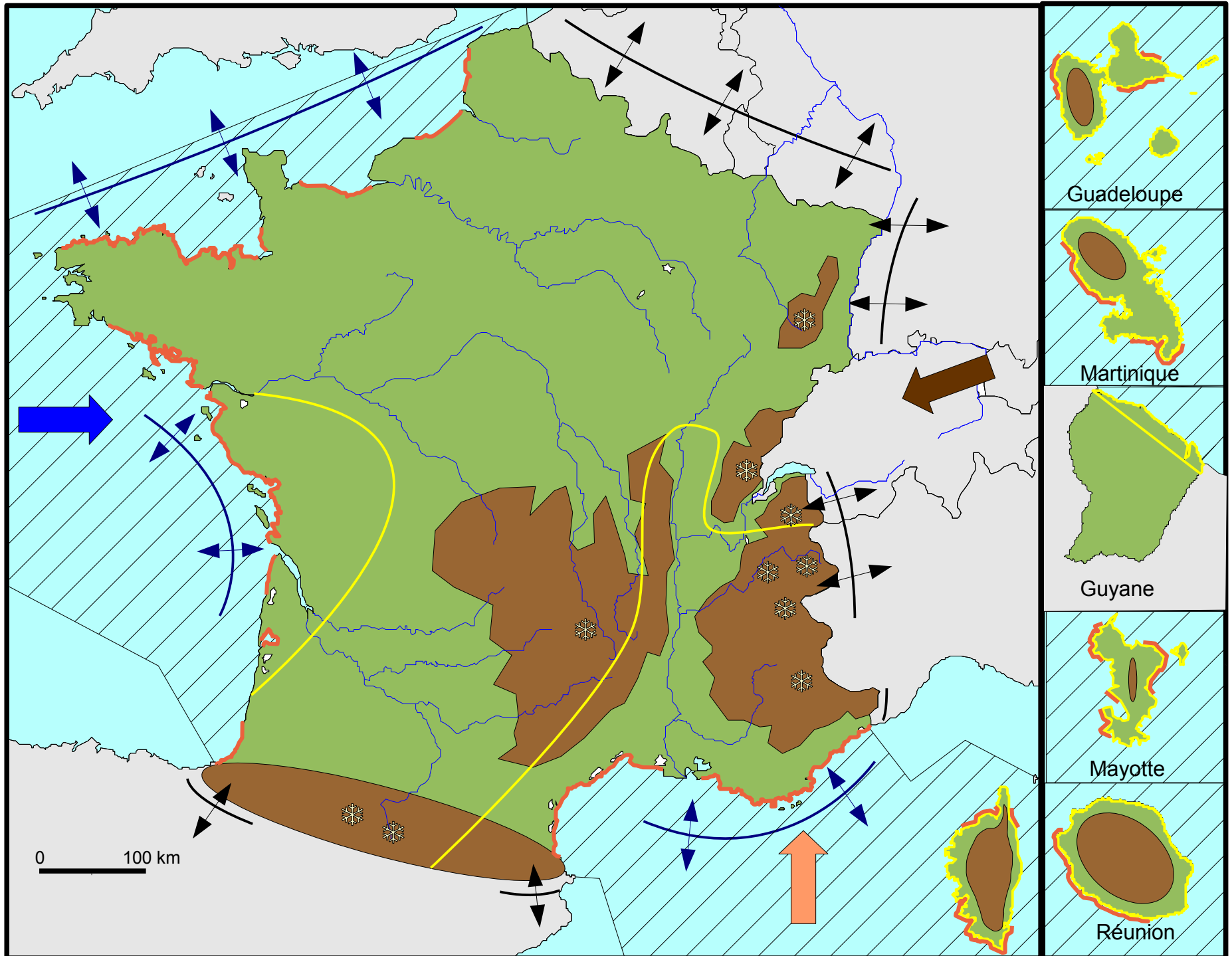


Milieu montagnard.



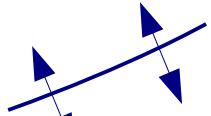
Stations de sport d'hiver.

Potentialités et contraintes du territoire

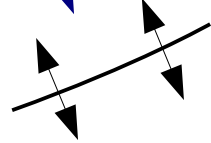


Légende :

1. Une rente de situation.



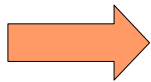

Interface maritime.



Interface terrestre.



Zone Économique Exclusive



Influences
climatiques :

- Océanique

- Méditerranéenne

- Continentale



Ensoleillement > à 2000h/an

2. Des milieux variés et mis en valeur.



Plaines et plateaux au potentiel agricole.



Milieu montagnard.

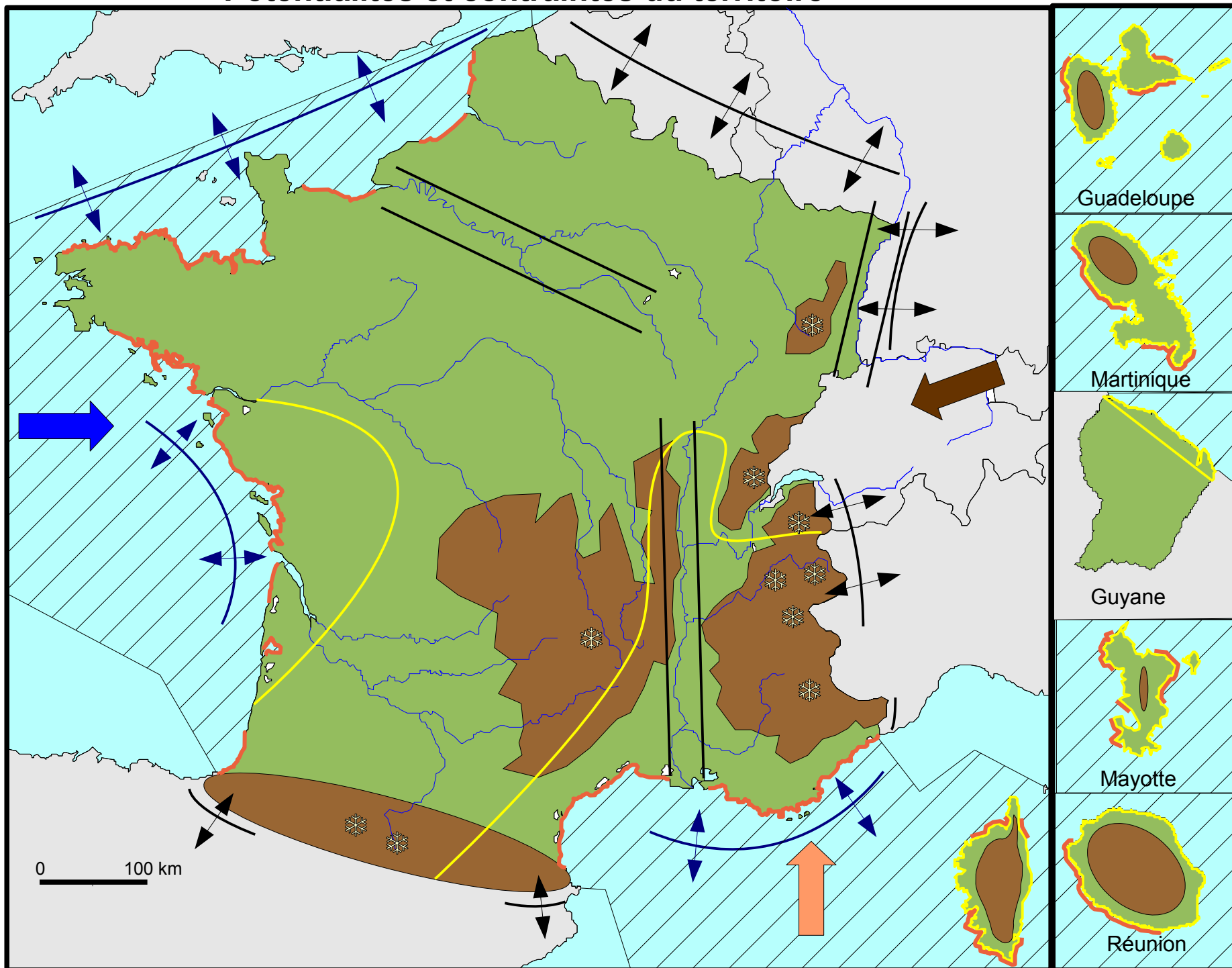


Stations de sport d'hiver.



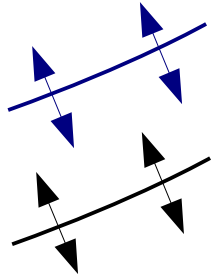
Littoral aux aménagements touristiques denses.

Potentialités et contraintes du territoire



Légende :

1. Une rente de situation.

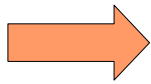
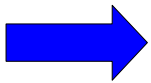


Interface maritime.

Interface terrestre.



Zone Économique Exclusive



Influences
climatiques :

- Océanique

- Méditerranéenne

- Continentale



Ensoleillement > à 2000h/an

2. Des milieux variés et mis en valeur.



Plaines et plateaux au potentiel agricole.



Milieu montagnard.



Stations de sport d'hiver.

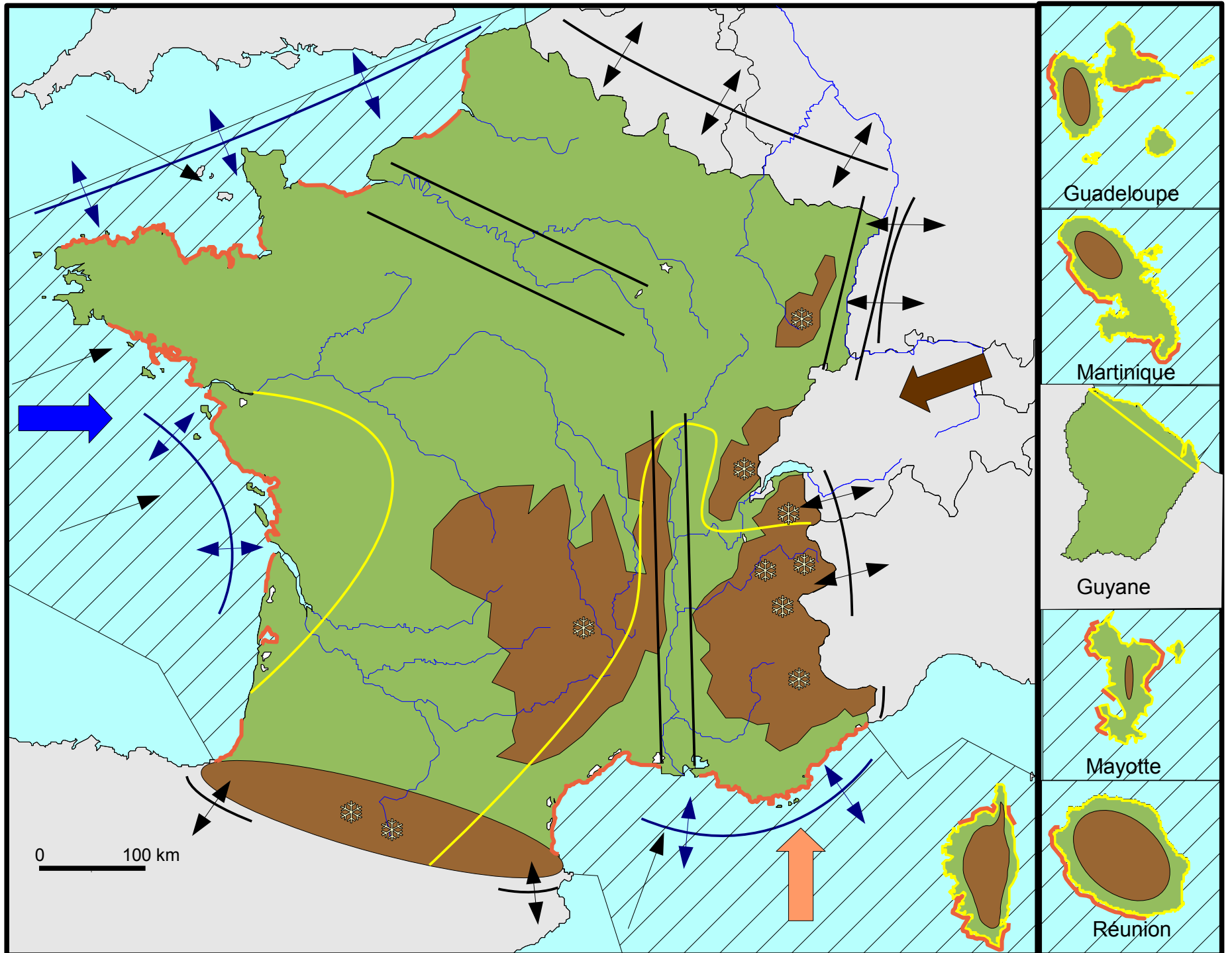


Littoral aux aménagements touristiques denses.



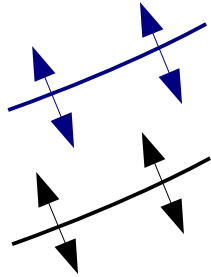
Couloir de circulation.

Potentialités et contraintes du territoire



Légende :

1. Une rente de situation.

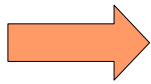
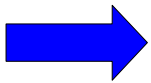


Interface maritime.

Interface terrestre.



Zone Économique Exclusive




Influences
climatiques :

- Océanique

- Méditerranéenne

- Continentale



Ensoleillement > à 2000h/an

2. Des milieux variés et mis en valeur.



Plaines et plateaux au potentiel agricole.



Milieu montagnard.



Stations de sport d'hiver.



Littoral aux aménagements touristiques denses.



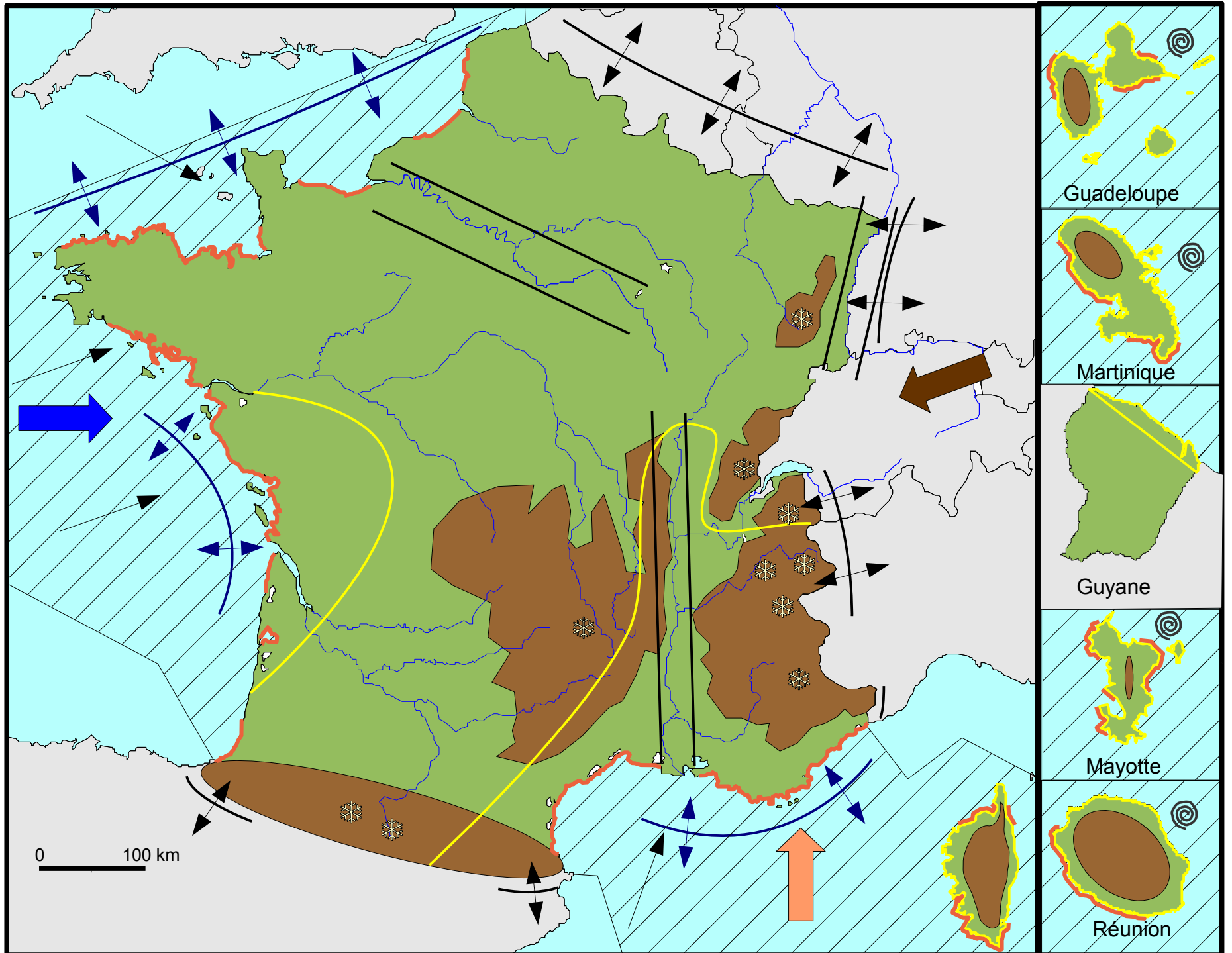
Couloir de circulation.

3. La persistance de contraintes et de risques.



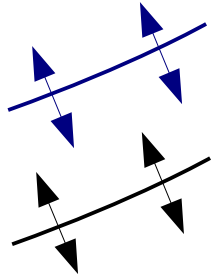
Tempêtes : aggravation de l'érosion littorale, menaces sur les populations et les aménagements.

Potentialités et contraintes du territoire



Légende :

1. Une rente de situation.

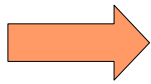
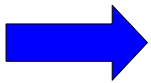


Interface maritime.

Interface terrestre.



Zone Économique Exclusive



Influences
climatiques :

- Océanique

- Méditerranéenne

- Continentale



Ensoleillement > à 2000h/an

2. Des milieux variés et mis en valeur.



Plaines et plateaux au potentiel agricole.




Milieu montagnard.



Stations de sport d'hiver.



Littoral aux aménagements touristiques denses.



Couloir de circulation.

3. La persistance de contraintes et de risques.

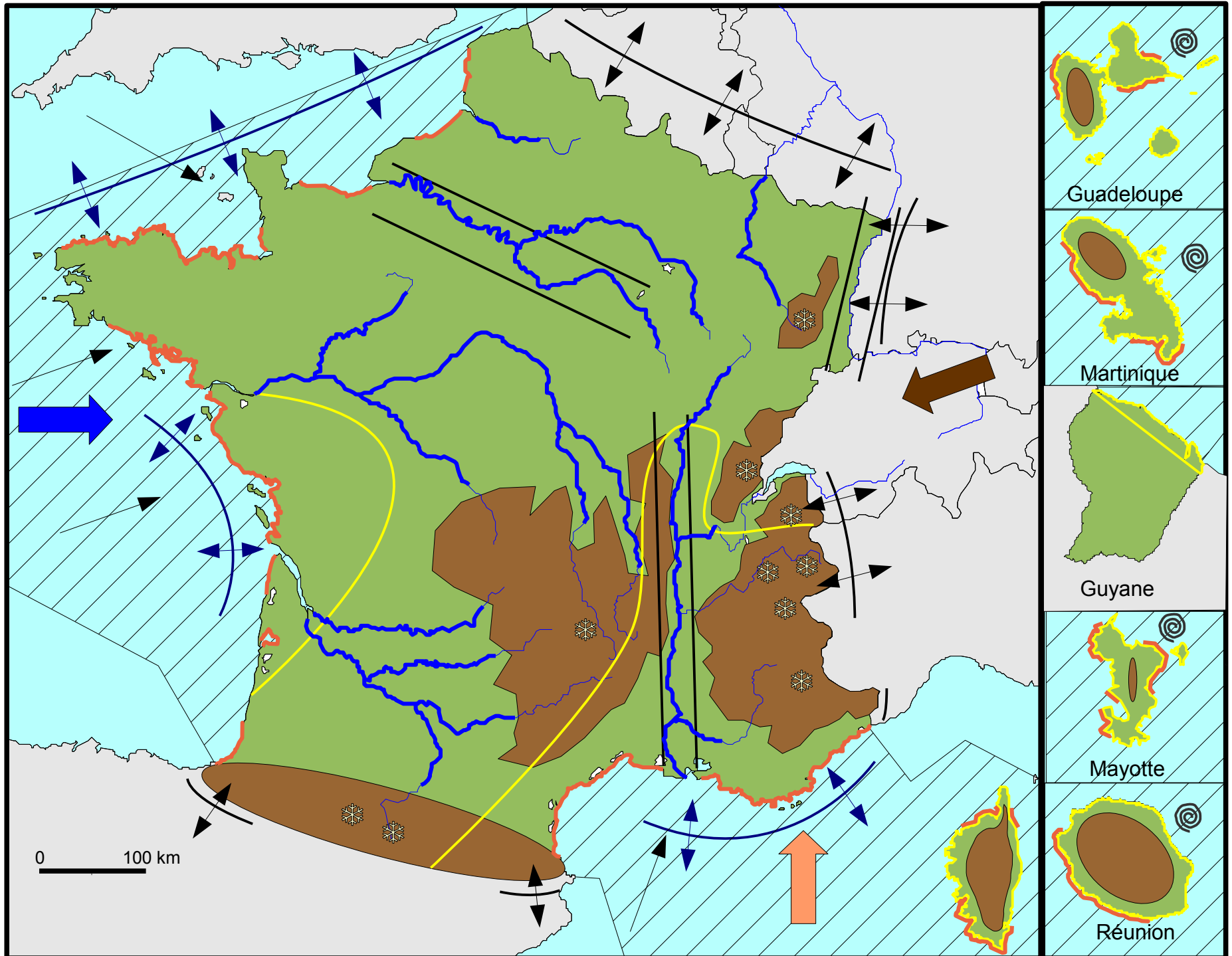


Tempêtes : aggravation de l'érosion littorale, menaces sur les populations et les aménagements.



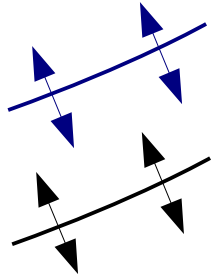
Cyclones.

Potentialités et contraintes du territoire



Légende :

1. Une rente de situation.

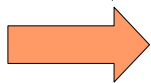



Interface maritime.

Interface terrestre.



Zone Économique Exclusive



Influences
climatiques :

- Océanique

- Méditerranéenne

- Continentale



Ensoleillement > à 2000h/an

2. Des milieux variés et mis en valeur.



Plaines et plateaux au potentiel agricole.



Milieu montagnard.



Stations de sport d'hiver.

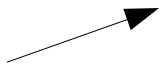


Littoral aux aménagements touristiques denses.



Couloir de circulation.

3. La persistance de contraintes et de risques.



Tempêtes : aggravation de l'érosion littorale, menaces sur les populations et les aménagements.

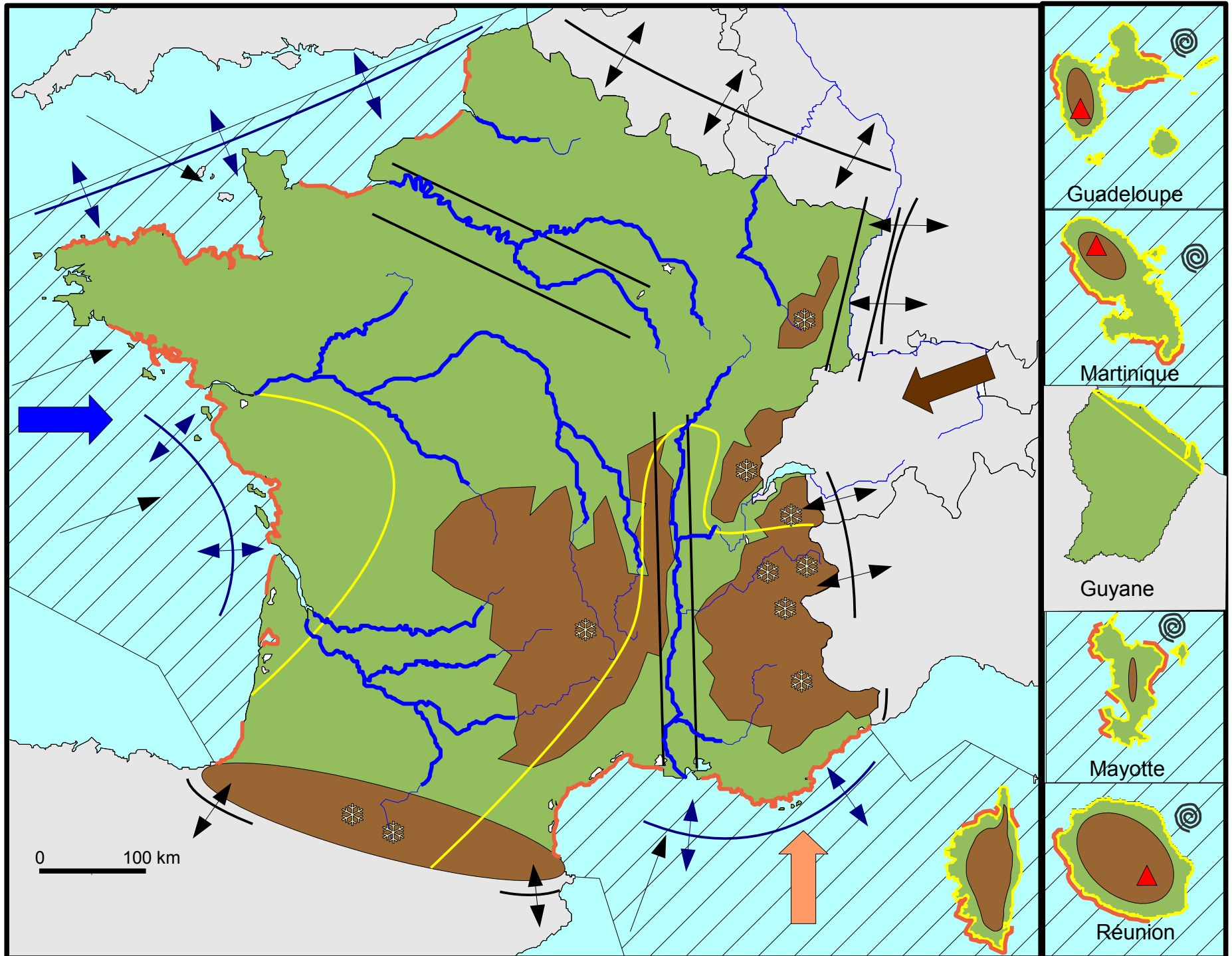


Cyclones.



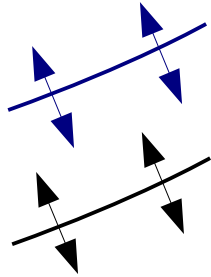
Risque d'inondations.

Potentialités et contraintes du territoire



Légende :

1. Une rente de situation.

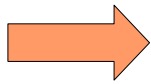
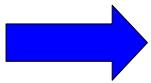


Interface maritime.

Interface terrestre.



Zone Économique Exclusive



Influences
climatiques :

- Océanique

- Méditerranéenne

- Continentale



Ensoleillement > à 2000h/an

2. Des milieux variés et mis en valeur.



Plaines et plateaux au potentiel agricole.




Milieu montagnard.



Stations de sport d'hiver.



Littoral aux aménagements touristiques denses.



Couloir de circulation.

3. La persistance de contraintes et de risques.



Tempêtes : aggravation de l'érosion littorale, menaces sur les populations et les aménagements.



Cyclones.

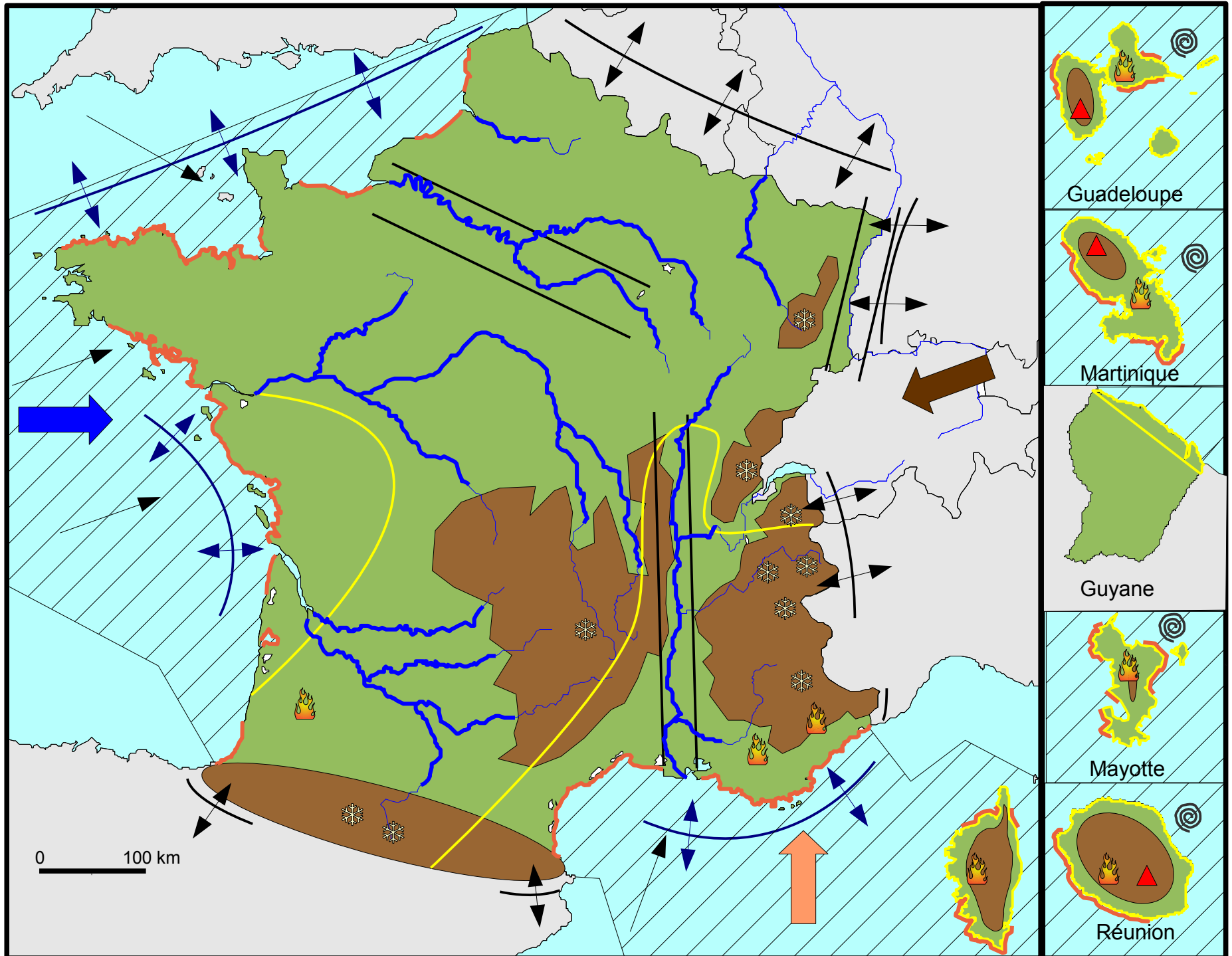


Risque d'inondations.



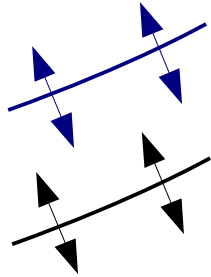
Risque volcanique.

Potentialités et contraintes du territoire



Légende :

1. Une rente de situation.

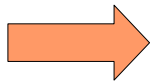
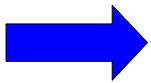


Interface maritime.

Interface terrestre.



Zone Économique Exclusive



Influences
climatiques :

- Océanique

- Méditerranéenne

- Continentale



Ensoleillement > à 2000h/an

2. Des milieux variés et mis en valeur.



Plaines et plateaux au potentiel agricole.



Milieu montagnard.



Stations de sport d'hiver.



Littoral aux aménagements touristiques denses.



Couloir de circulation.

3. La persistance de contraintes et de risques.



Tempêtes : aggravation de l'érosion littorale, menaces sur les populations et les aménagements.



Cyclones.



Risque d'inondations.

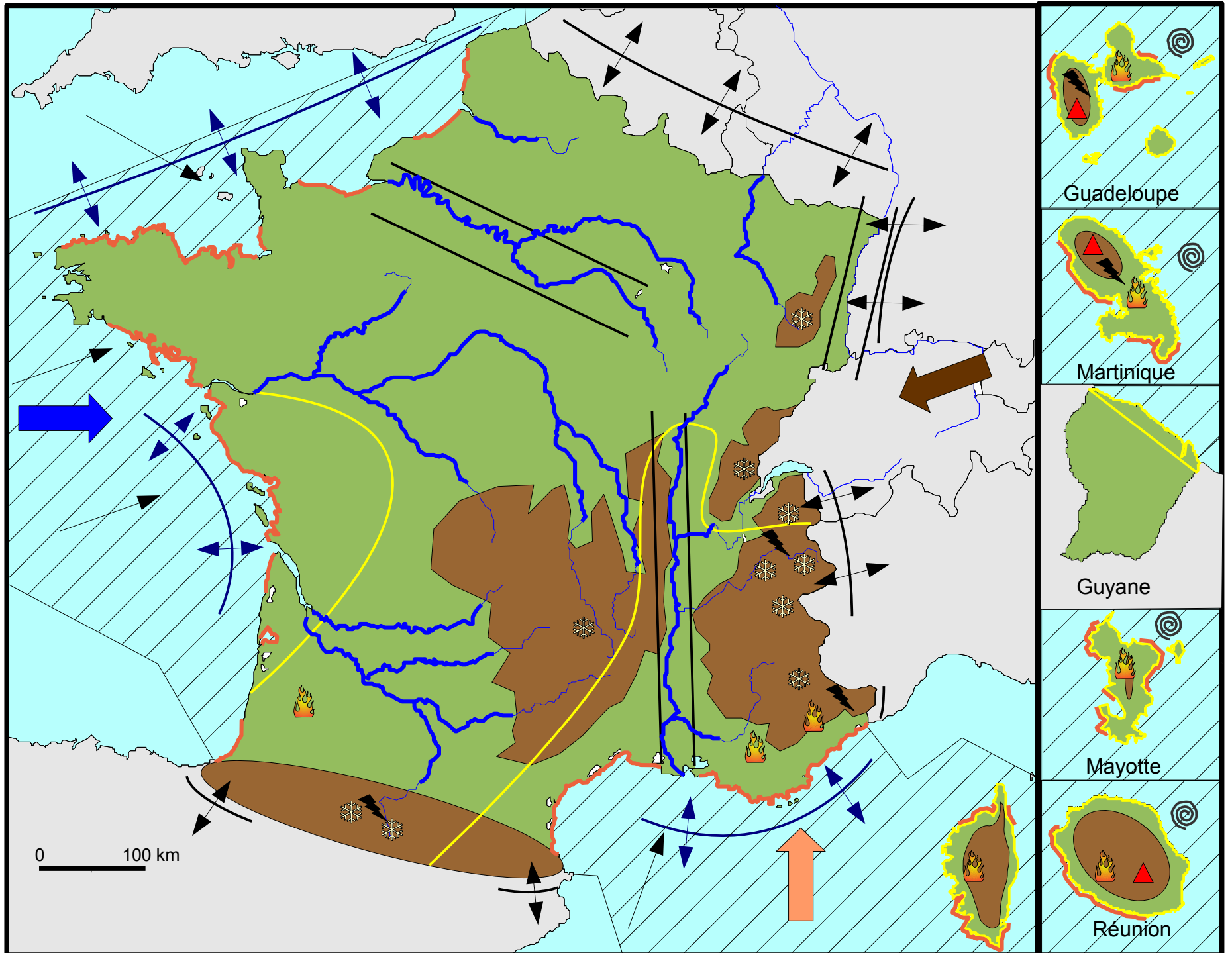


Risque volcanique.



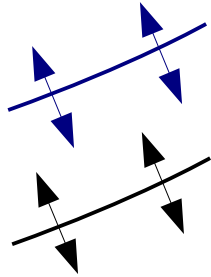
Risque d'incendies.

Potentialités et contraintes du territoire



Légende :

1. Une rente de situation.

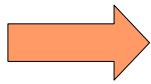
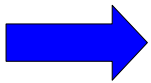


Interface maritime.

Interface terrestre.



Zone Économique Exclusive



Influences
climatiques :

- Océanique

- Méditerranéenne

- Continentale



Ensoleillement > à 2000h/an

2. Des milieux variés et mis en valeur.



Plaines et plateaux au potentiel agricole.




Milieu montagnard.



Stations de sport d'hiver.



Littoral aux aménagements touristiques denses.



Couloir de circulation.

3. La persistance de contraintes et de risques.



Tempêtes : aggravation de l'érosion littorale, menaces sur les populations et les aménagements.



Cyclones.



Risque d'inondations.



Risque volcanique.

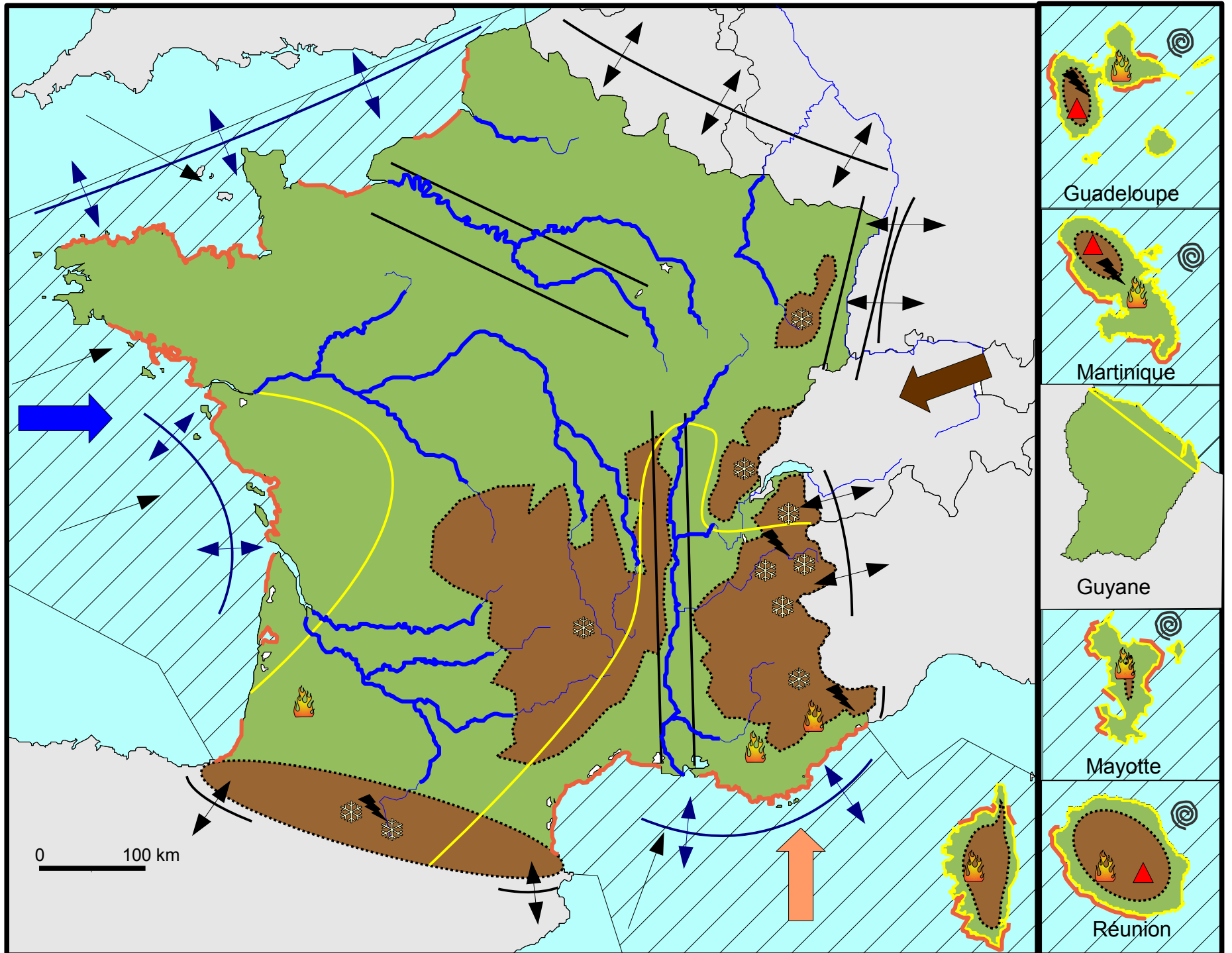


Risque d'incendies.



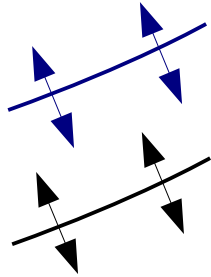
Risque sismique.

Potentialités et contraintes du territoire



Légende :

1. Une rente de situation.




Interface maritime.

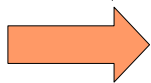
Interface terrestre.



Zone Économique Exclusive



- Océanique



Influences climatiques :
- Méditerranéenne



- Continentale



Ensoleillement > à 2000h/an

2. Des milieux variés et mis en valeur.



Plaines et plateaux au potentiel agricole.



Milieu montagnard.



Stations de sport d'hiver.

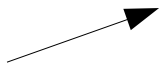


Littoral aux aménagements touristiques denses.



Couloir de circulation.

3. La persistance de contraintes et de risques.



Tempêtes : aggravation de l'érosion littorale, menaces sur les populations et les aménagements.



Cyclones.



Risque d'inondations.



Risque volcanique.



Risque d'incendies.

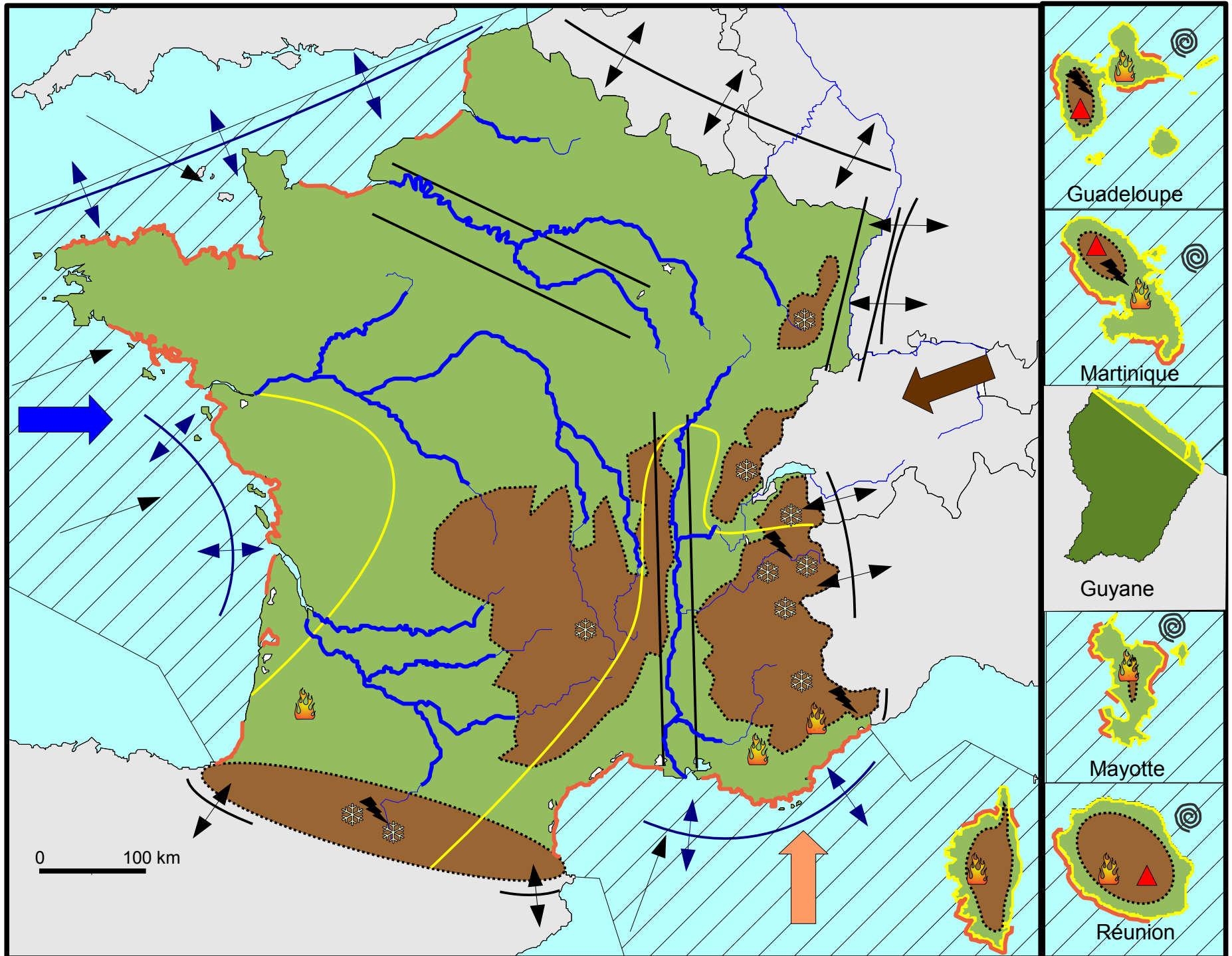


Risque sismique.



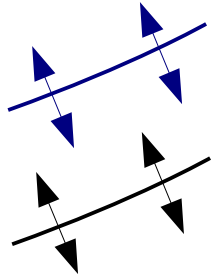
Une contrainte de la pente qui demeure pour certains espaces de montagne.

Potentialités et contraintes du territoire



Légende :

1. Une rente de situation.

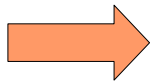
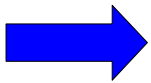


Interface maritime.

Interface terrestre.



Zone Économique Exclusive




Influences
climatiques :

- Océanique

- Méditerranéenne

- Continentale



Ensoleillement > à 2000h/an

2. Des milieux variés et mis en valeur.



Plaines et plateaux au potentiel agricole.




Milieu montagnard.



Stations de sport d'hiver.



Littoral aux aménagements touristiques denses.



Couloir de circulation.

3. La persistance de contraintes et de risques.



Tempêtes : aggravation de l'érosion littorale, menaces sur les populations et les aménagements.



Cyclones.



Risque d'inondations.



Risque volcanique.



Risque d'incendies.



Risque sismique.



Une contrainte de la pente qui demeure pour certains espaces de montagne.



La contrainte de la forêt équatoriale dense.

Potentialités et contraintes du territoire

