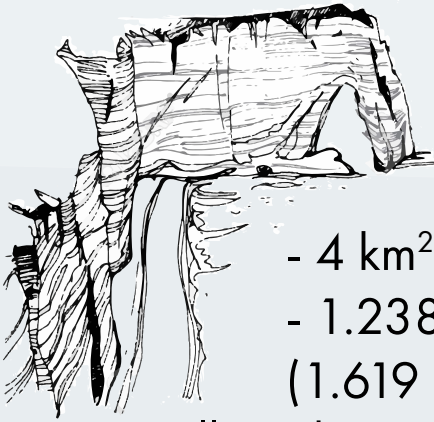
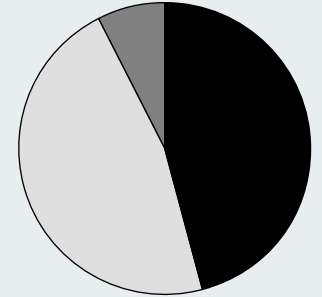


Étretat : une commune touristique face aux menaces environnementales

Étretat en chiffres

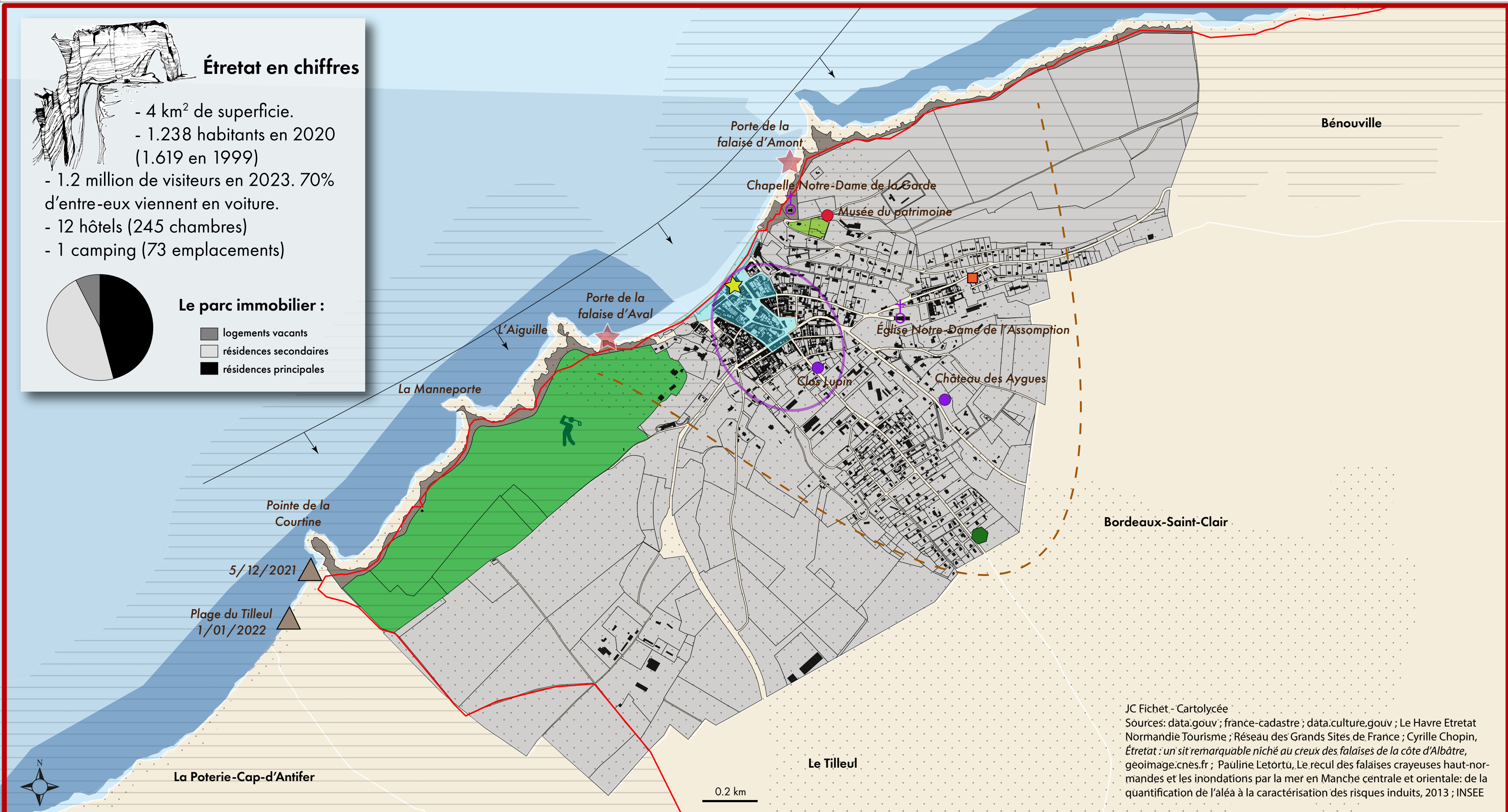


- 4 km² de superficie.
- 1.238 habitants en 2020 (1.619 en 1999)
- 1.2 million de visiteurs en 2023. 70% d'entre-eux viennent en voiture.
- 12 hôtels (245 chambres)
- 1 camping (73 emplacements)



Le parc immobilier :

- logements vacants
- résidences secondaires
- résidences principales



JC Fichet - Cartolycée
Sources: data.gouv ; france-cadastre ; data.culture.gouv ; Le Havre Etretat Normandie Tourisme ; Réseau des Grands Sites de France ; Cyrille Chopin, *Étretat : un site remarquable niché au creux des falaises de la côte d'Albâtre*, geoimage.cnes.fr ; Pauline Letortu, *Le recul des falaises crayeuses haut-normandes et les inondations par la mer en Manche centrale et orientale: de la quantification de l'aléa à la caractérisation des risques induits*, 2013 ; INSEE

Des infrastructures, des équipements et un patrimoine exceptionnel au coeur de l'attractivité touristique

- Gare (Liaison avec Paris depuis Bréauté-Beuzeville puis bus jusque Étretat)
- Casino
- Golf 18 trous (inauguré en 1908)
- Camping (73 emplacements au 1^{er}/01/2023)
- Musée
- Jardins d'Étretat classés «Jardin remarquable»
- Patrimoine bâti bénéficiant d'un classement ou label
- Édifice religieux classé
- Portes et falaises de la côte d'Albâtre
- Sentier de grande randonnée GR21

Une station et un patrimoine menacés par la surfréquentation touristique et les effets du dérèglement climatique

- Le dérèglement climatique et l'élévation induite du niveau des mers favorisent l'attaque des vagues au pied des falaises. Le recul du trait de côte est estimé à 20 cm par an.
- Le centre-ville menacé par le risque de submersion marine
- Un centre-ville saturé par la circulation automobile lors de la période estivale
- Falaises fragilisées par le piétinement des touristes et par les galets collectés par ces touristes (300 à 400kg par jour en été selon l'association «Touche pas à mes galets»¹).
- Éboulement de falaise

Une volonté de protection

- Site en démarche vers le label Grand Site de France. Membre du réseau.
- Zone naturelle marine d'intérêt faunistique et floristique de type 1 (secteurs de grand intérêt biologiques ou écologiques qui abritent des espèces animales ou végétales patrimoniales)
- Zone naturelle marine d'intérêt faunistique et floristique de type 2 (ensemble dont les équilibres généraux doivent être préservés)
- Natura 2000 en mer : aire marine protégée
- Site classé.
- Site inscrit.
- La volonté, formulée par certaines associations, de limiter l'accès au centre-ville pour les voitures.

¹ La collecte des galets est interdite à Étretat depuis 2009