










LES ESPACES MARITIMES : APPROCHES GÉOSTRATÉGIQUES






I) Les espaces maritimes au cœur de la mondialisation...

-  : Les principales routes maritimes
-  : Les routes alternatives lors du dégel de la banquise
-  : La littoralisation des activités, les principales façades maritimes
-  : Les *principaux ports*
-  : Les passages maritimes stratégiques (canaux et détroits)

II) ... convoités par les États...

-  : Les principales zones de pêche (ressources halieutiques)
-  : Les principales réserves d'hydrocarbures offshore
-  : La convention de Montego Bay qui définit le droit de la mer
-  : Les Zones Économiques Exclusives(ZEE)

III) ...et au cœur des tensions

-  : Les puissances navales traditionnelles et émergentes
-  : Le déploiement de la flotte américaine dans le Pacifique
-  : L'établissement de ports commerciaux chinois (la stratégie du « collier de perles »)
-  : *Espaces de rivalités entre États riverains pour l'exploitation des ressources.*
-  : Les espaces de piraterie

Titre : Les espaces maritimes , approches géostratégiques

