












TITRE DU CROQUIS : LES DYNAMIQUES TERRITORIALES DU BRÉSIL






I) Des régions inégalement intégrées à l'espace mondial

-  Le Sudeste, cœur économique et décisionnel renforcé par la mondialisation
-  Le Sud, périphérie très intégrée au centre
-  Le Centre-Ouest, ancien front pionnier prospère et intégré au centre
-  L'Amazonie, forêt dense en voie d'intégration
-  Le Nordeste, périphérie en crise et en retard de développement

II) Le renforcement des pôles et une maîtrise accrue du territoire

-  Métropole décisionnelle majeure
-  Autre pôle urbain majeur en croissance
-  Principaux axes de communication
-  : Axes routiers à renforcer
-  Gisements exploités
-  Front pionnier

III) Les dynamiques territoriales en lien avec l'insertion régionale et mondiale croissante

-  Interface maritime majeure
-  Interface maritime en formation
-  Ouverture mondiale
-  Des régions transfrontalières en formation
-  Partenaires du MERCOSUR

Titre : Les dynamiques territoriales du Brésil

