


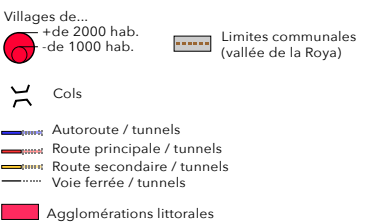
La Roya : une vallée enclavée aux confins de territoires français

I. Un milieu naturel contraignant et une vallée enclavée ?

A) un relief marqué renforçant le risque d'inondation



B) une vallée peu peuplée et difficile d'accès

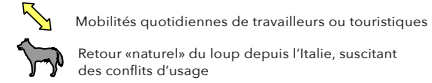


II. Entre effacement et retour d'une frontière à géométrie variable

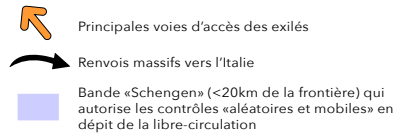
A) les traces d'une ancienne frontière militarisée



B) des mobilités transfrontalières autorisées ou encouragées...

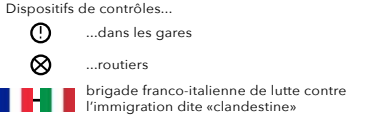


C) ... et des mobilités migratoires face au retour de la frontière

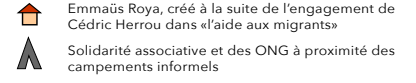


III. Coopérations transfrontalières... et solidarités sans-frontière

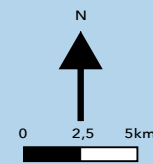
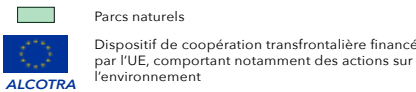
A) Gérer les migrations par la police



B) Solidarité et aide aux exilés



C) La protection de l'environnement, terrain privilégié de la coopération transfrontalière ?



Réal. : J.-L. Chiavarino-Mercier
 Sources : « En carte : les différentes voies de passage des migrants à travers les Alpes », Le Monde, Juin 2018 ; espaces-transfrontaliers.org ; alpimed.eu ; IGN.