

Mon territoire imaginaire.

L'activité proposée ici s'inspire d'un travail construit par Jean Sarramea, professeur au lycée Saint-Expupéry de Saint-Raphaël et publié dans le numéro 360 d'Historiens et Géographes (1988). Si l'activité a été adaptée, elle reprend les mêmes principes de construction cartographique.

Sur ce fond de carte est délimité un territoire imaginaire. Sur celui-ci vous devez placer de manière logique :

- Une échelle (attention au choix, il conditionne la crédibilité de votre réalisation!)
- 2 grandes villes et 6 villes plus petites.
- Une façade maritime (placer une mer).
- Vous devez tracer les axes principaux de communication.
- Vous devez indiquer quatre types d'espaces : le cœur dynamique du territoire

La périphérie sous influence

L'espace à dominante agricole

L'espace autrefois dynamique mais en

difficultés et aujourd'hui délaissé.

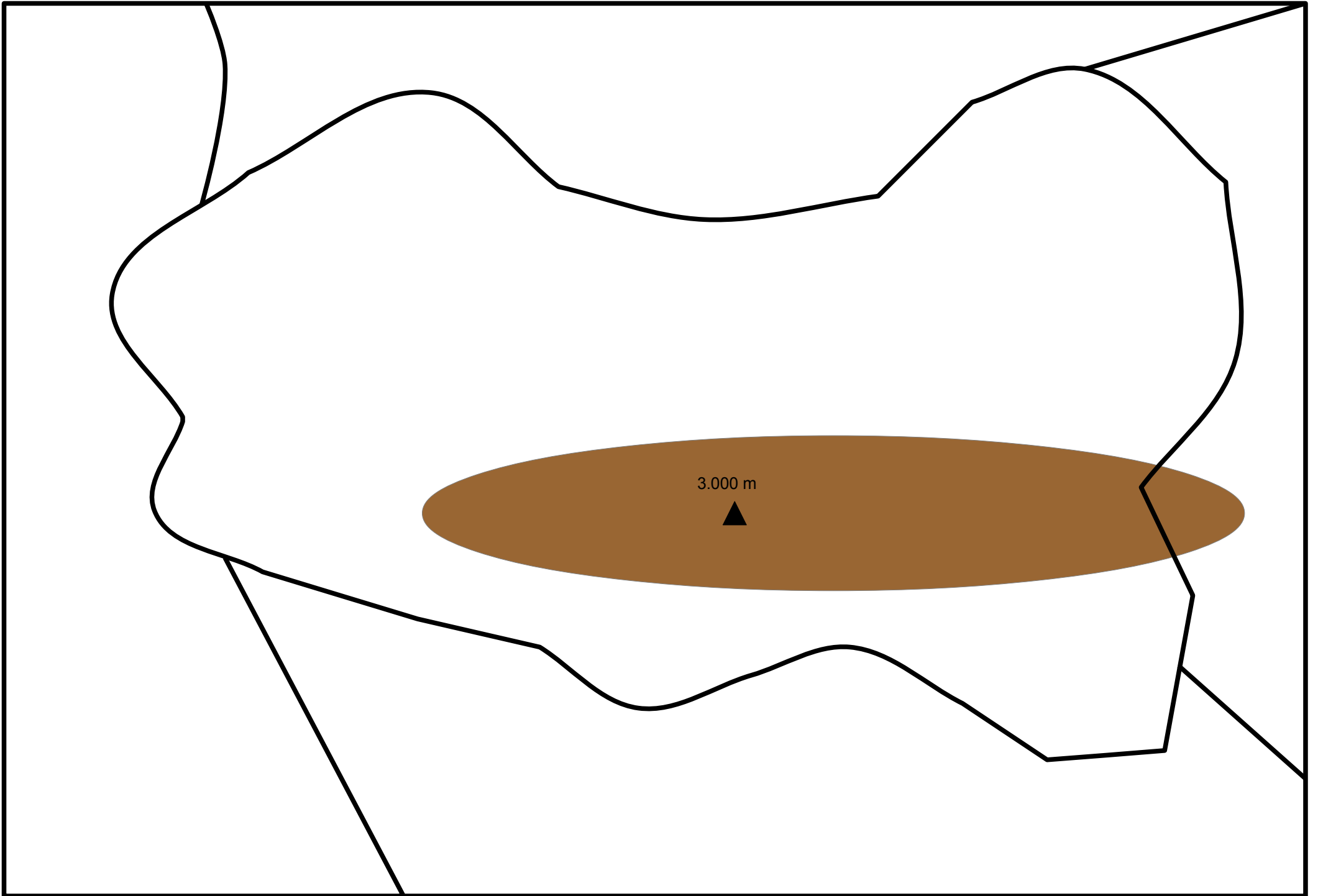
Vous devez délimiter ces espaces et choisir le figuré permettant de les représenter.

Représenter (en choisissant le figuré adapté) les informations suivantes :

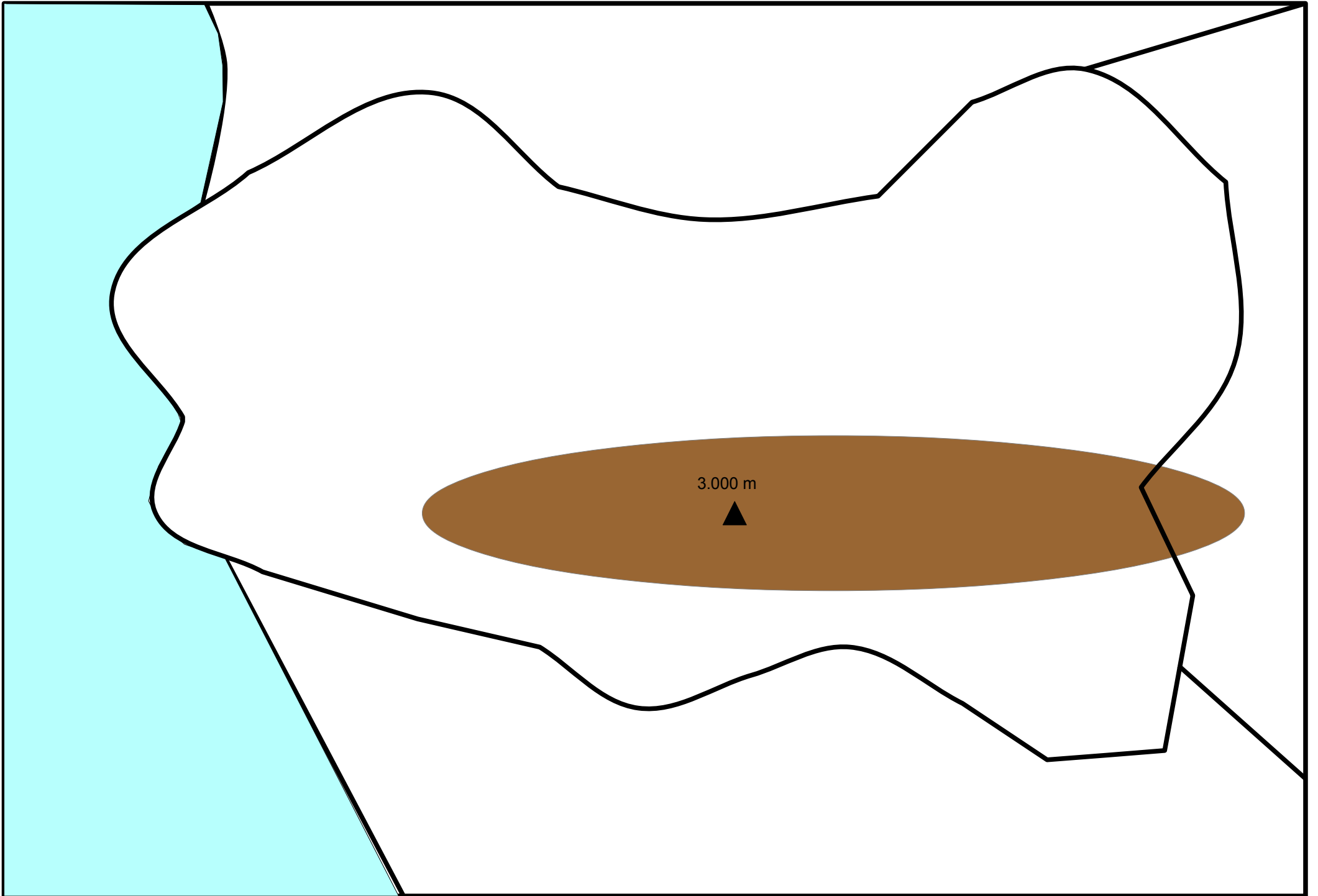
- Station balnéaire
- Flux majeurs d'importations
- Flux majeurs d'exportations
- Station de ski
- Col fréquenté
- Interface maritime
- Aéroport principal
- Technopôle
- Port

Donner un titre à votre croquis et légender !

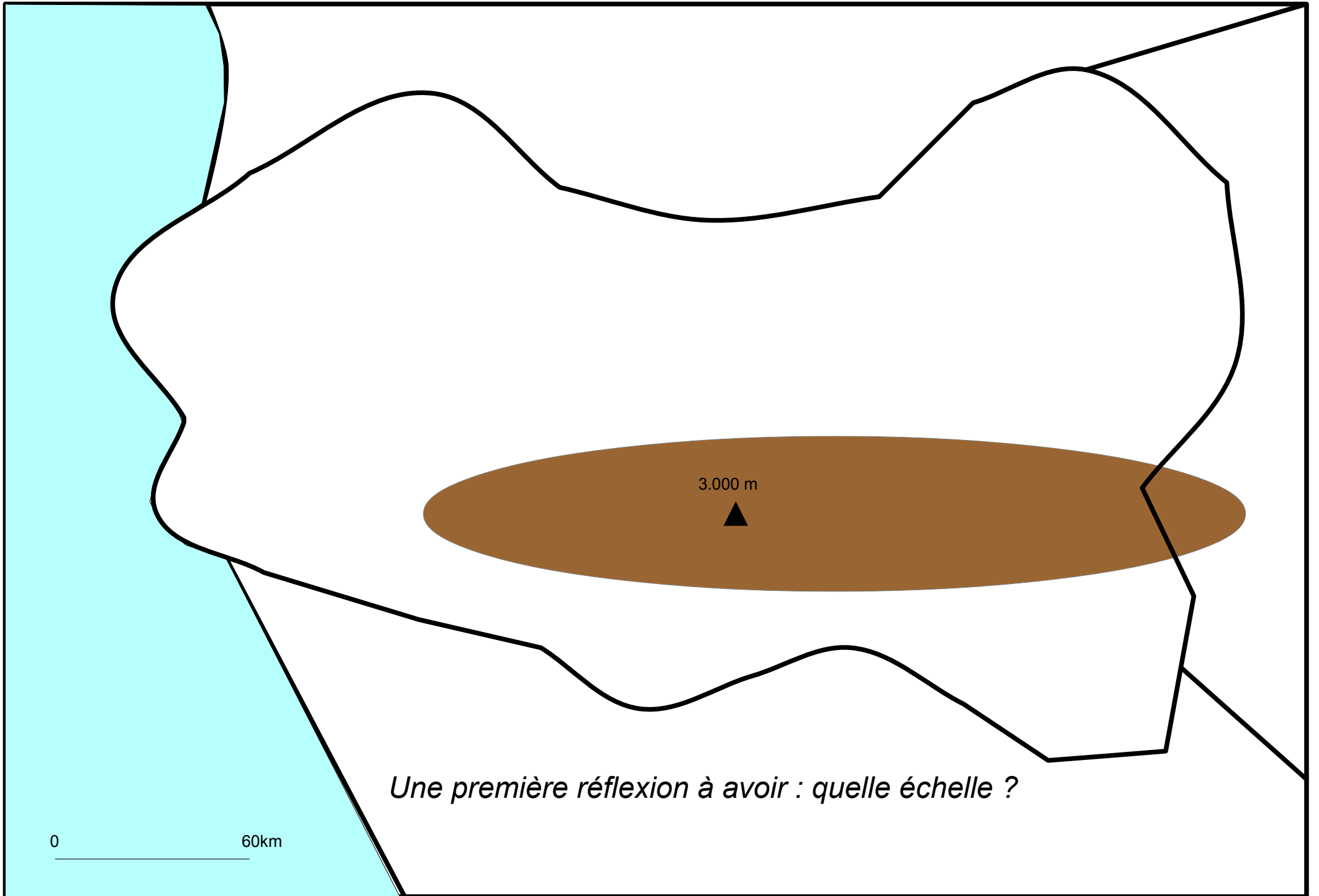
Titre :



Titre :



Titre :



3.000 m



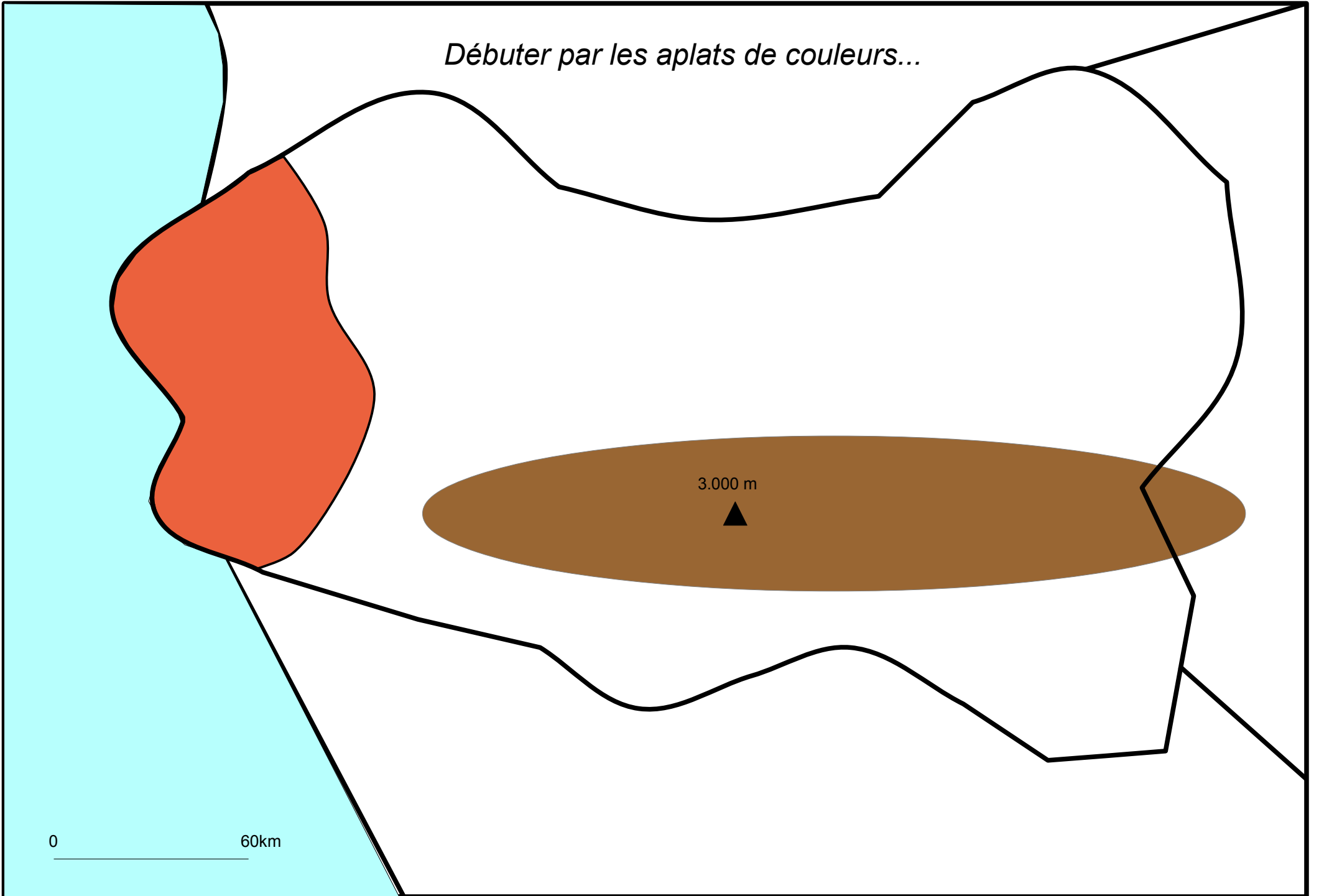
0

60km

Une première réflexion à avoir : quelle échelle ?

Titre :

Débuter par les aplats de couleurs...

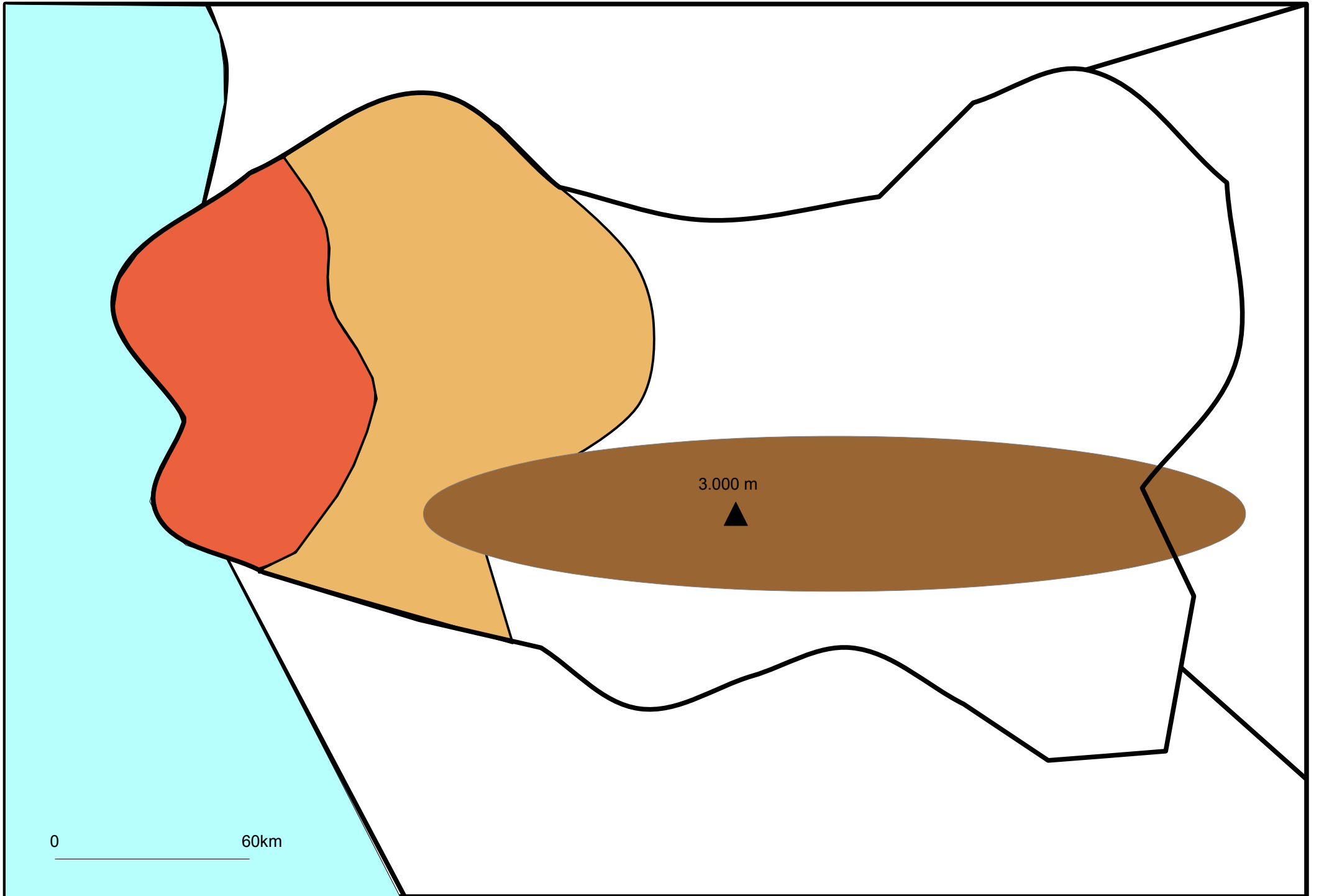


0

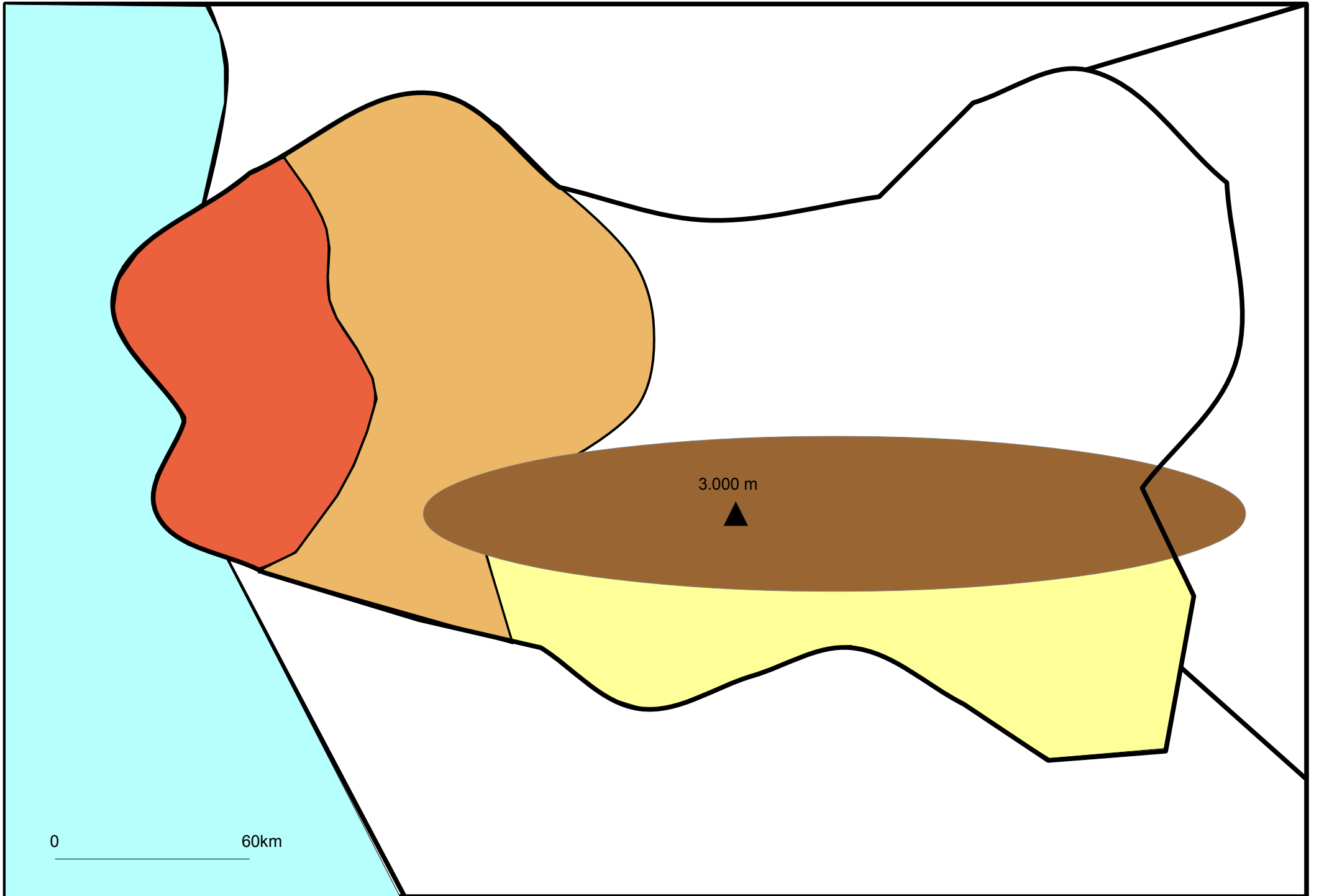
60km

3.000 m

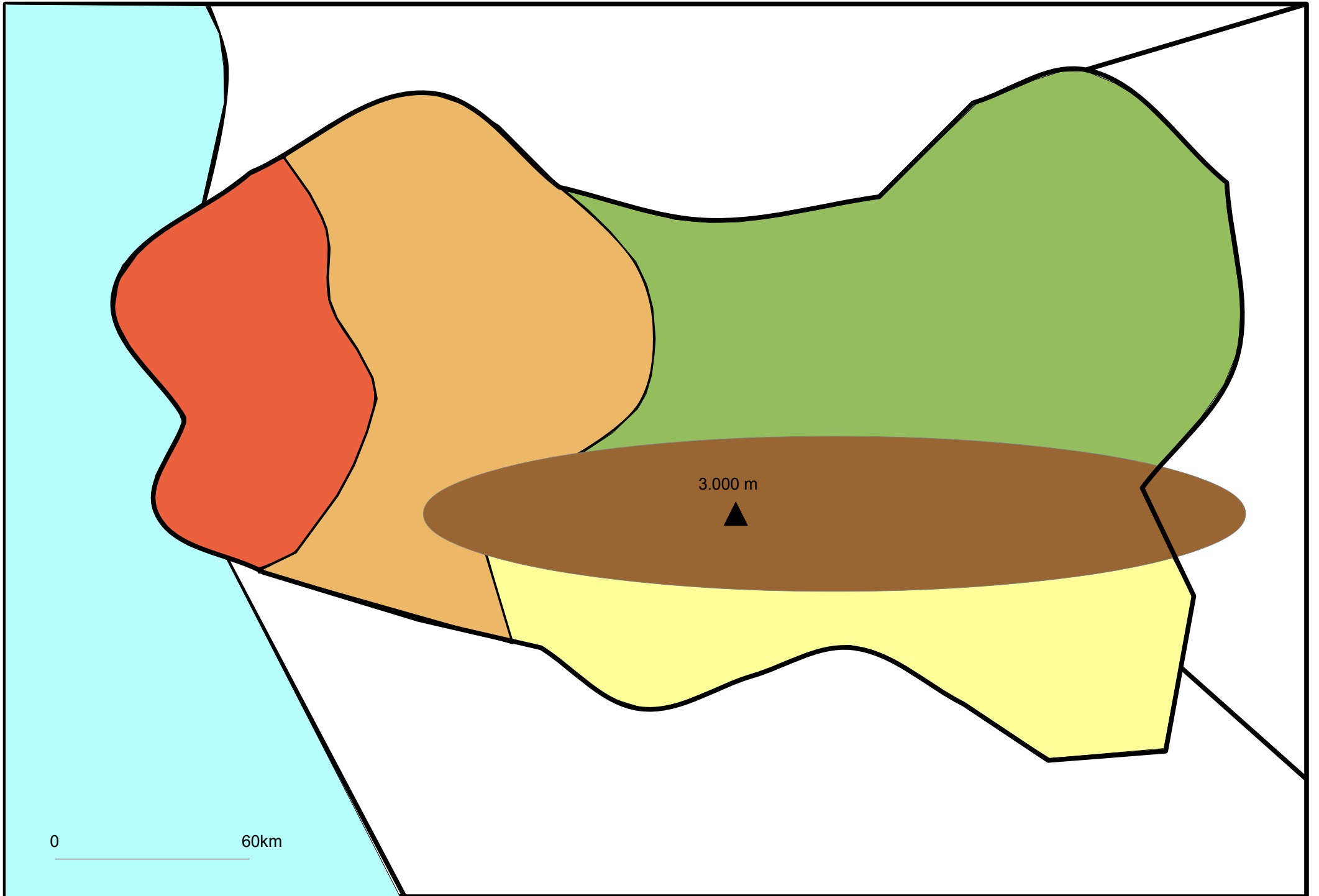
Titre :



Titre :



Titre :

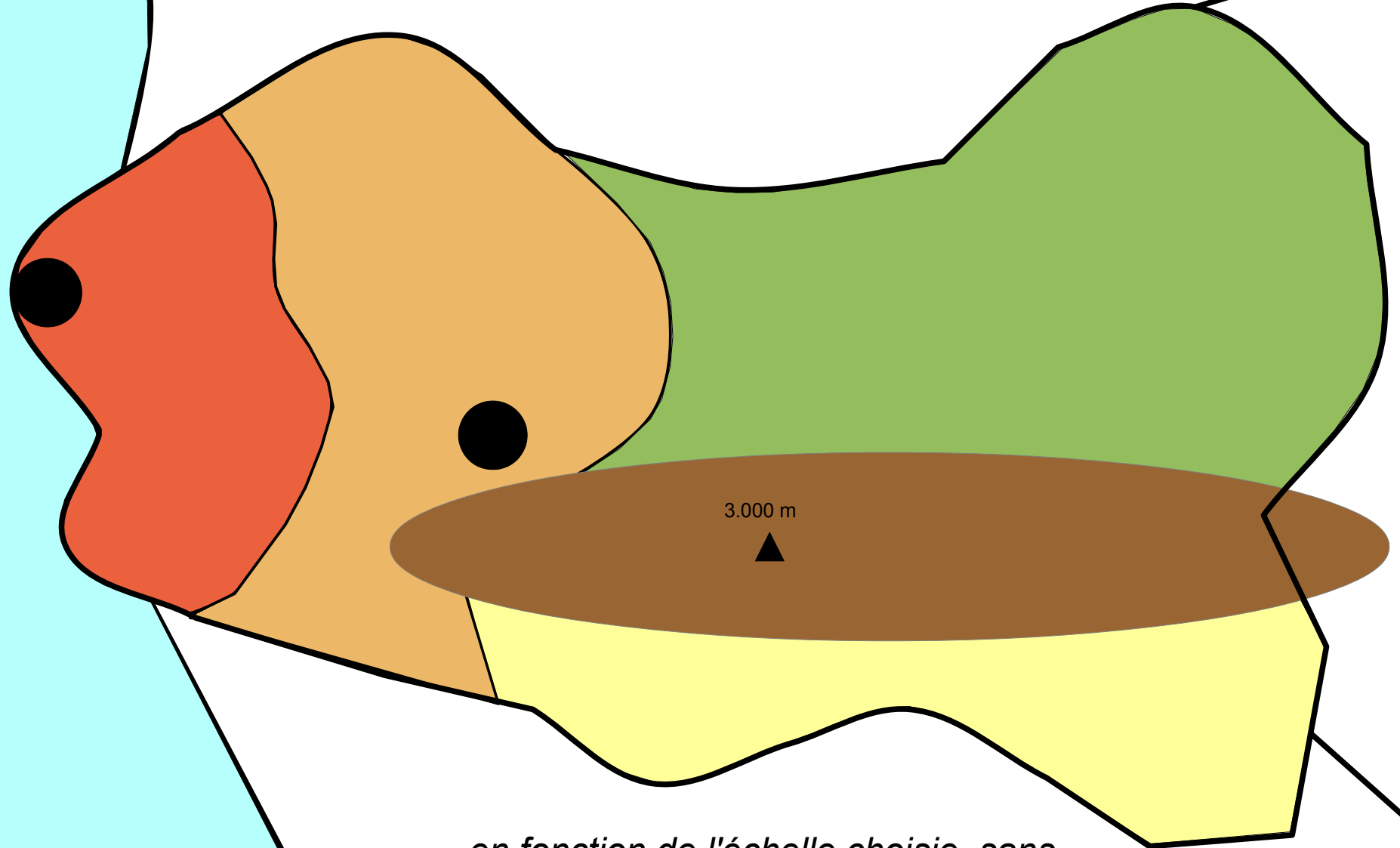


0

60km

Titre :

Réflexion sur le réseau urbain...



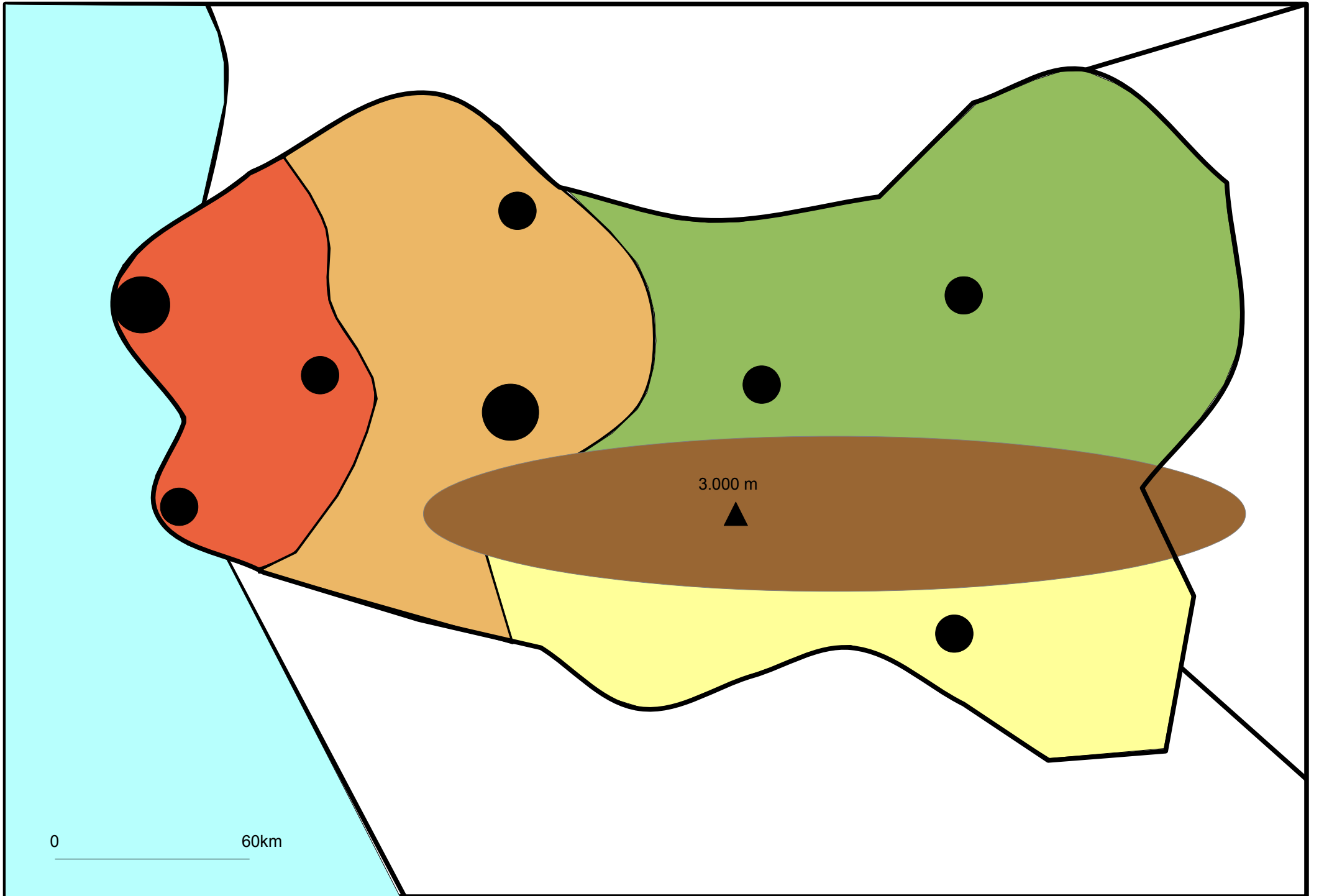
3.000 m

*...en fonction de l'échelle choisie, sans
délaissier l'idée de maîtriser tout mon
espace par ce réseau.*

0

60km

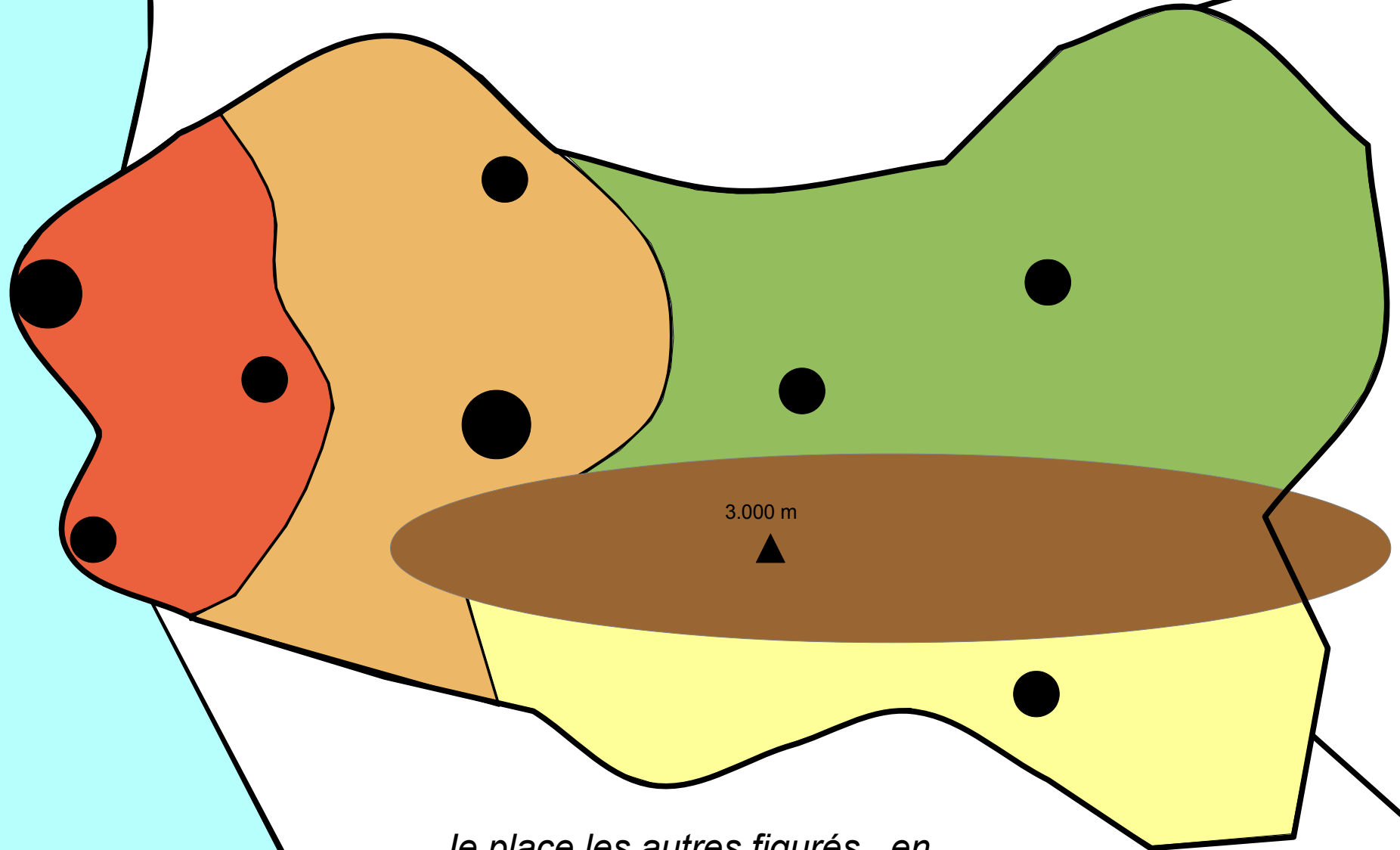
Titre :



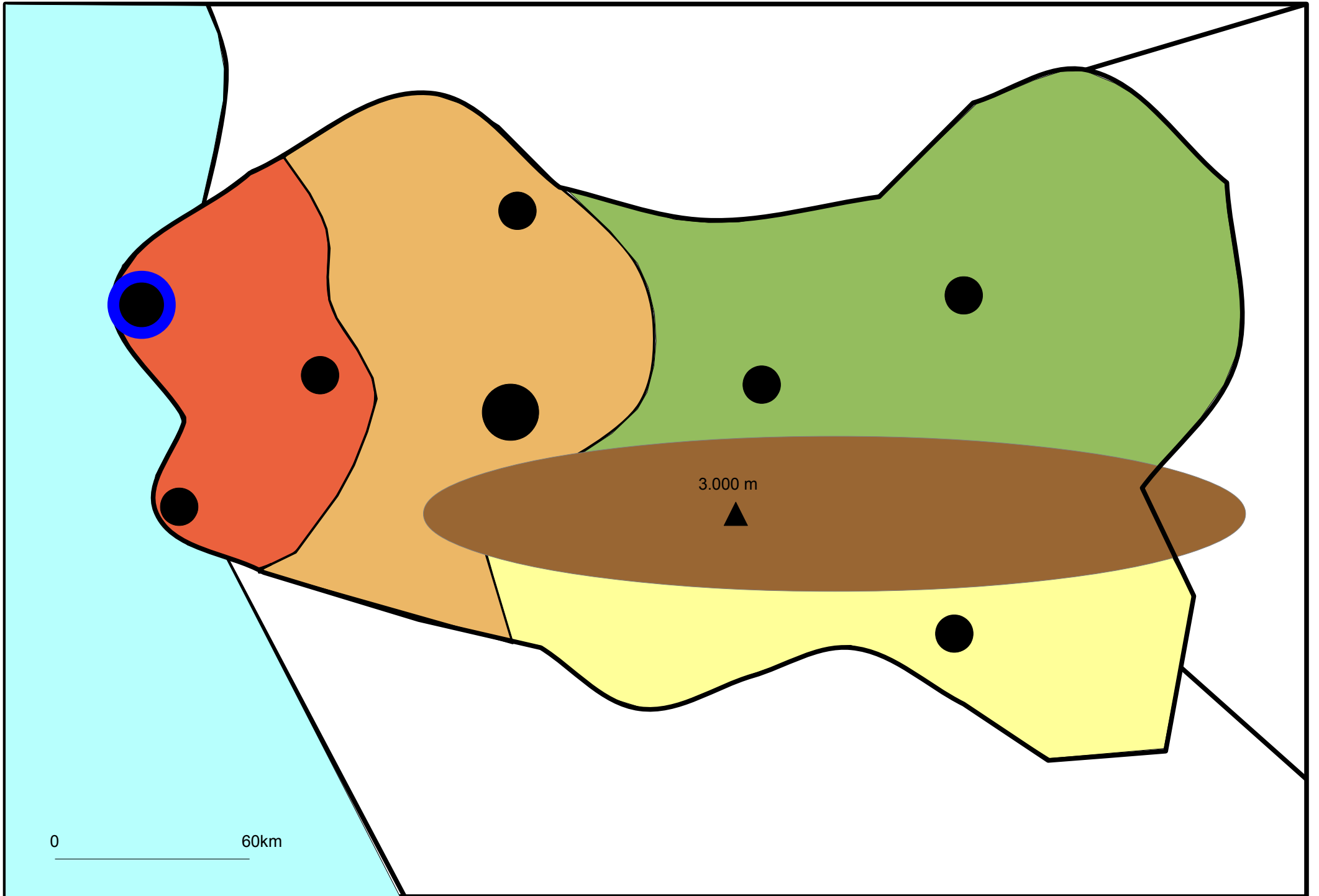
0

60km

Titre :



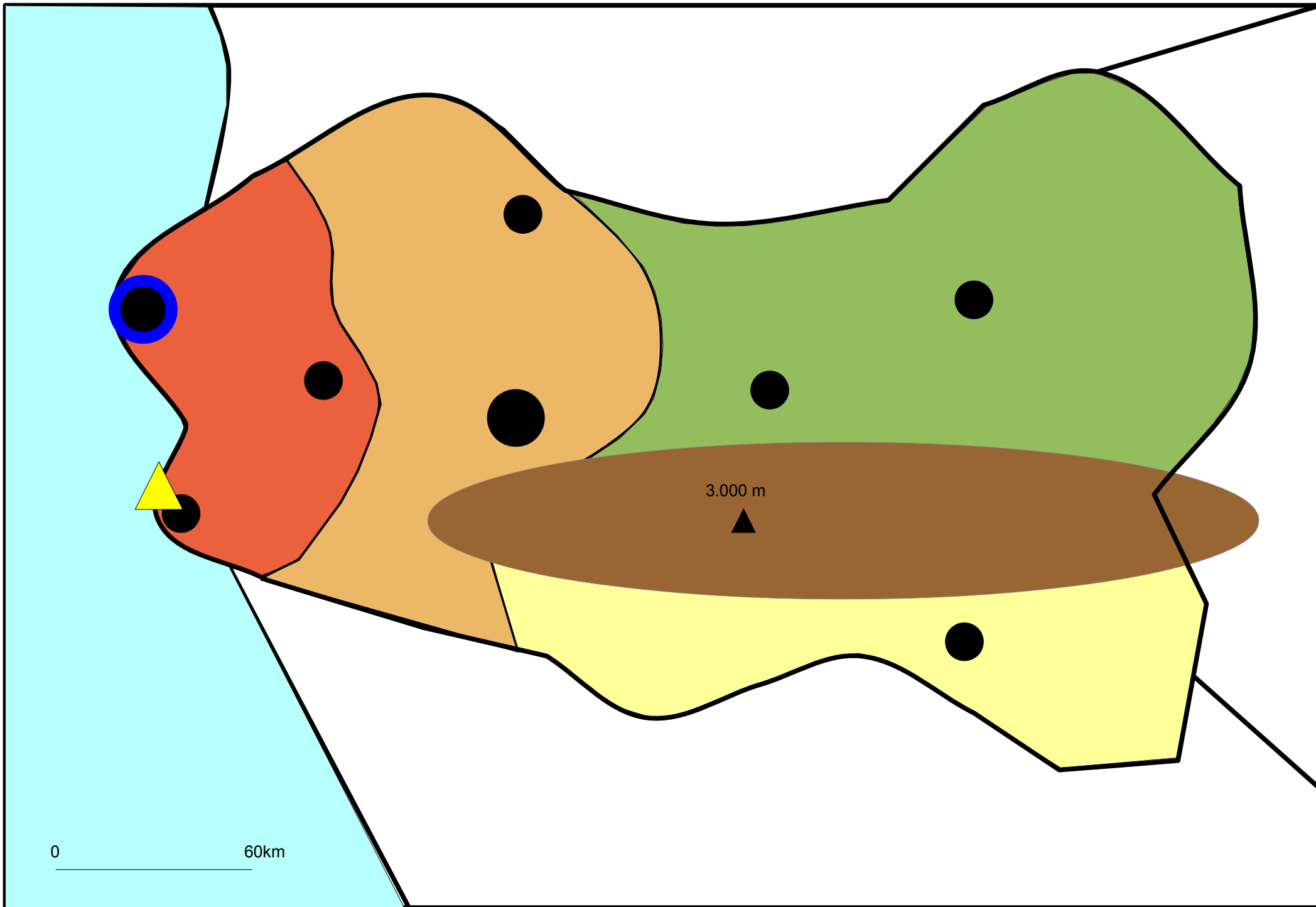
Titre :



0

60km

Titre :

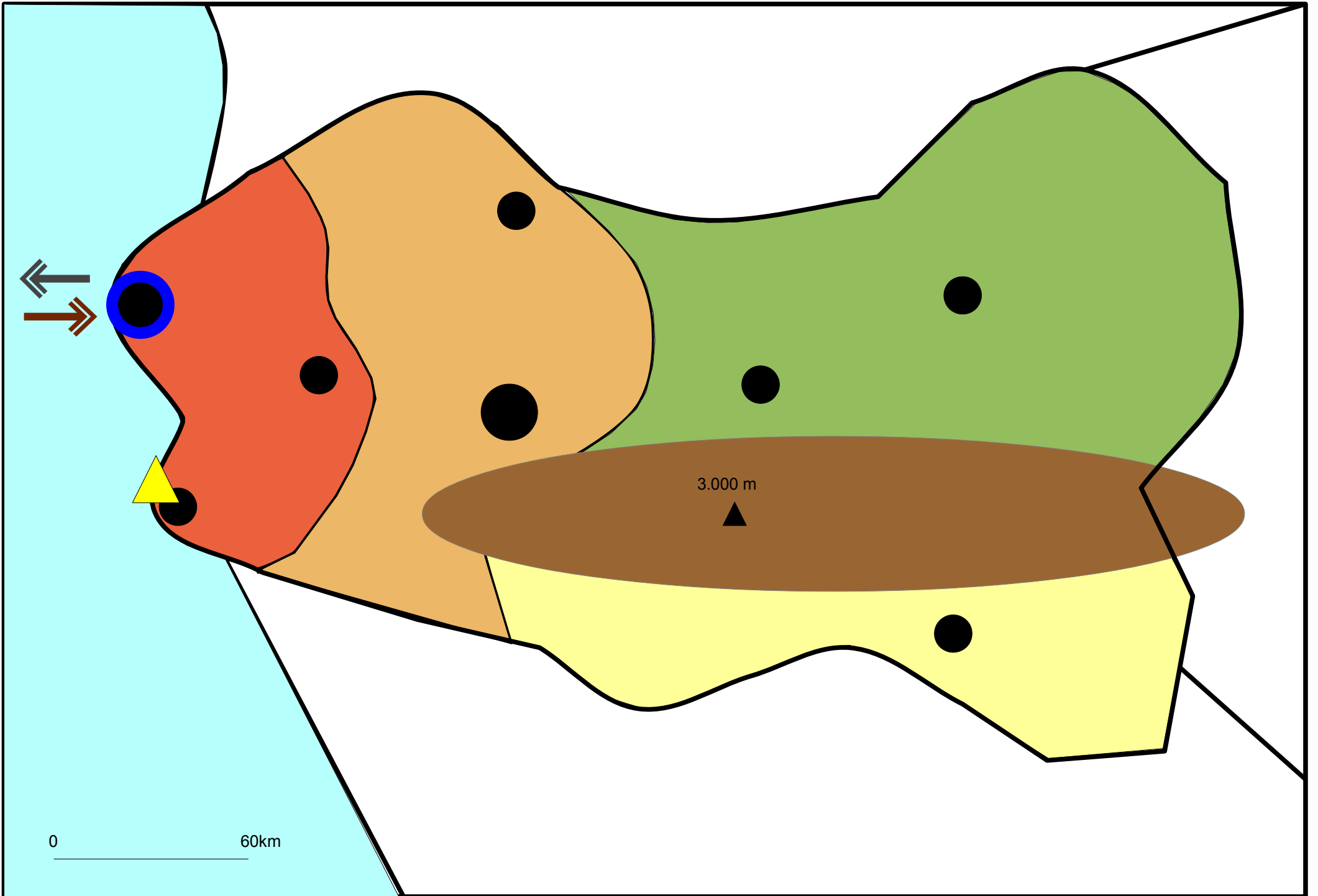


0

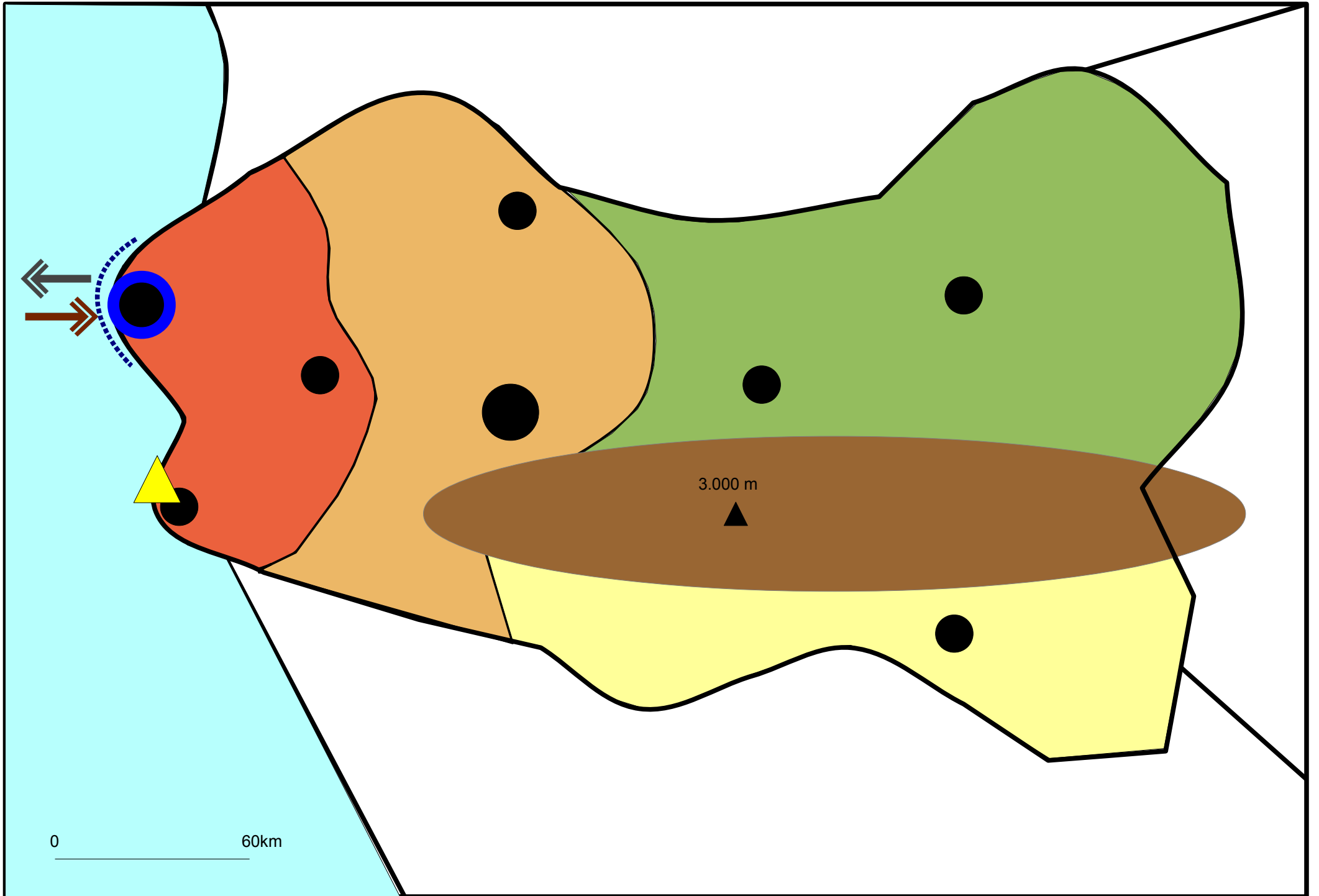
60km

3.000 m

Titre :



Titre :

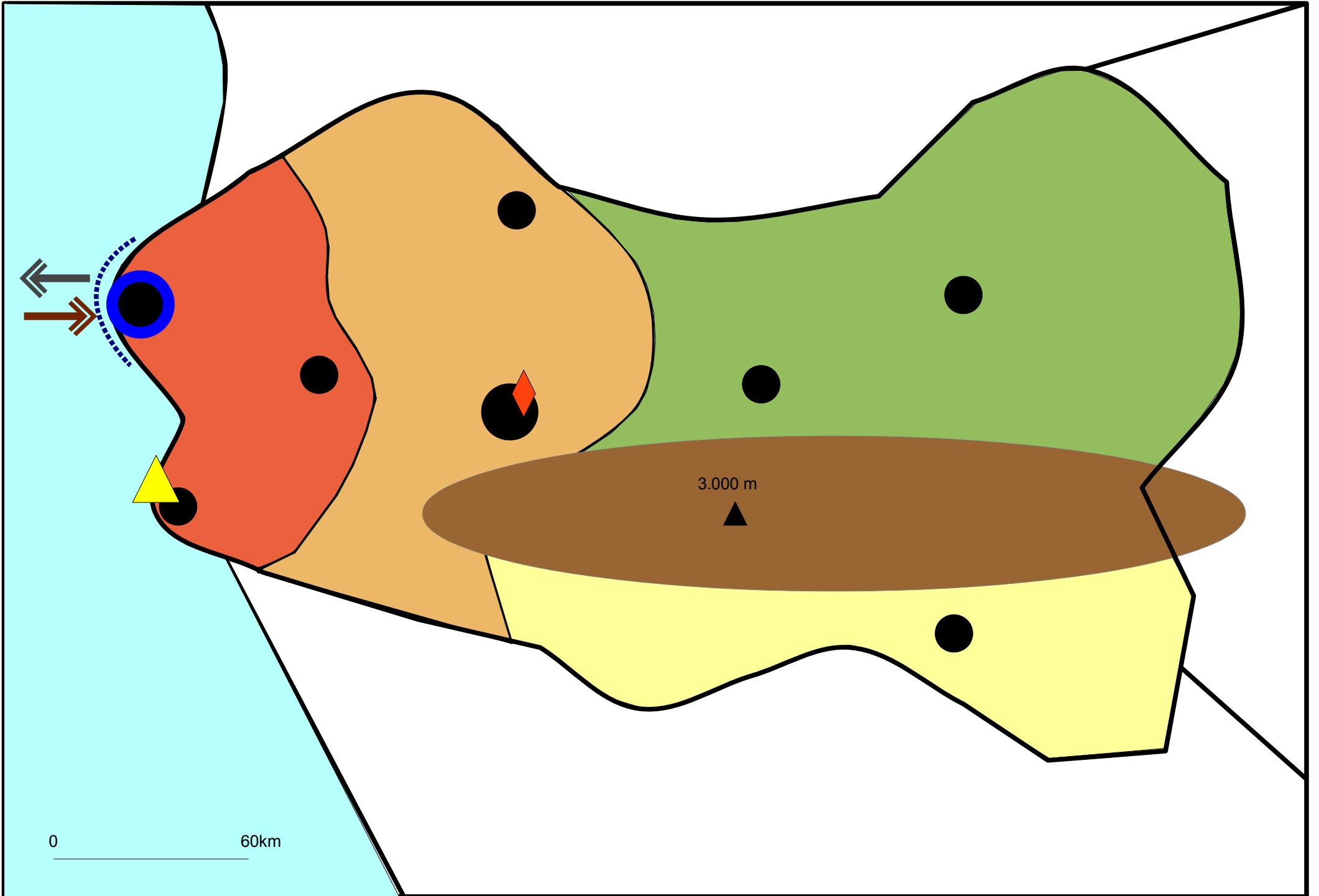


0

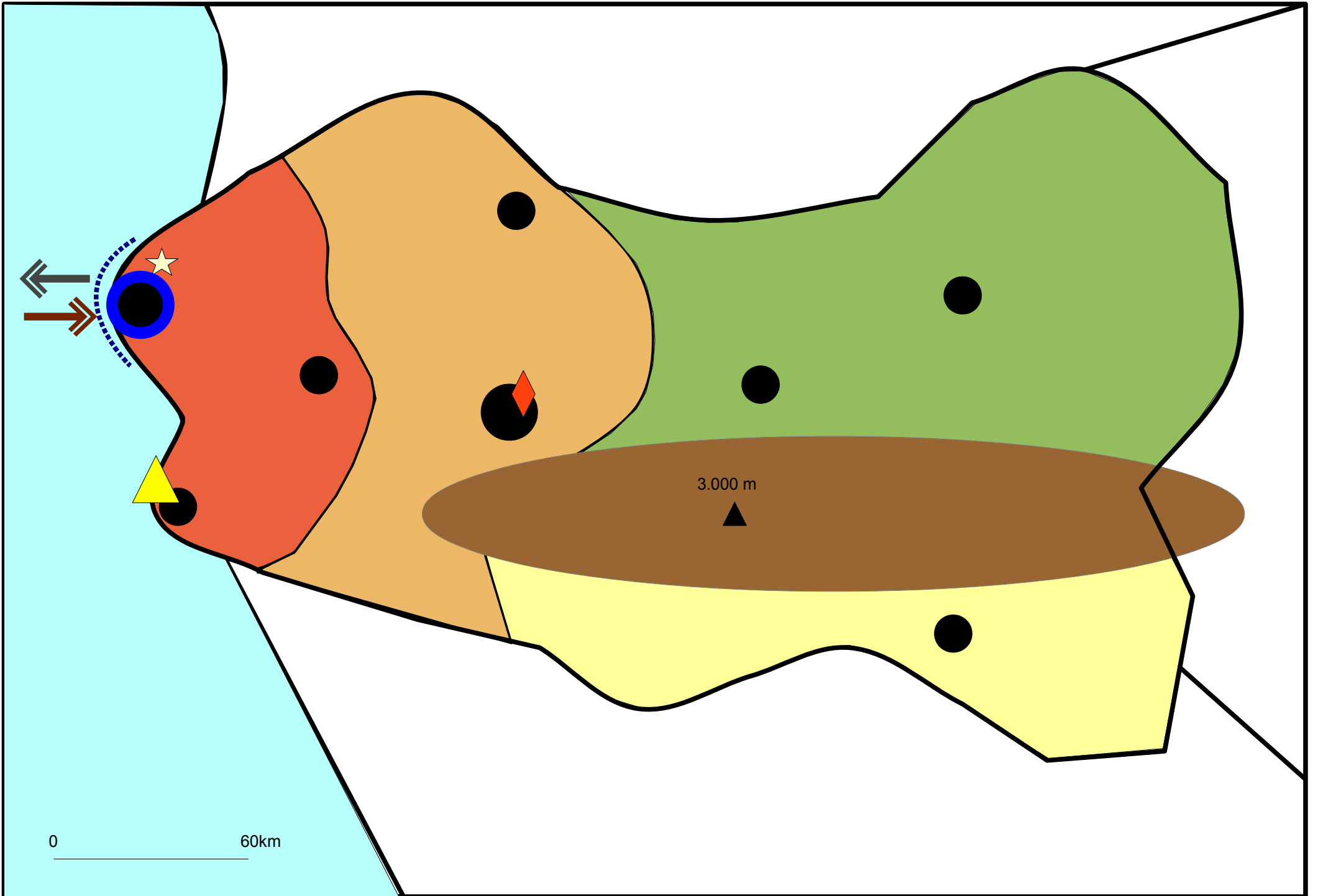
60km

3.000 m

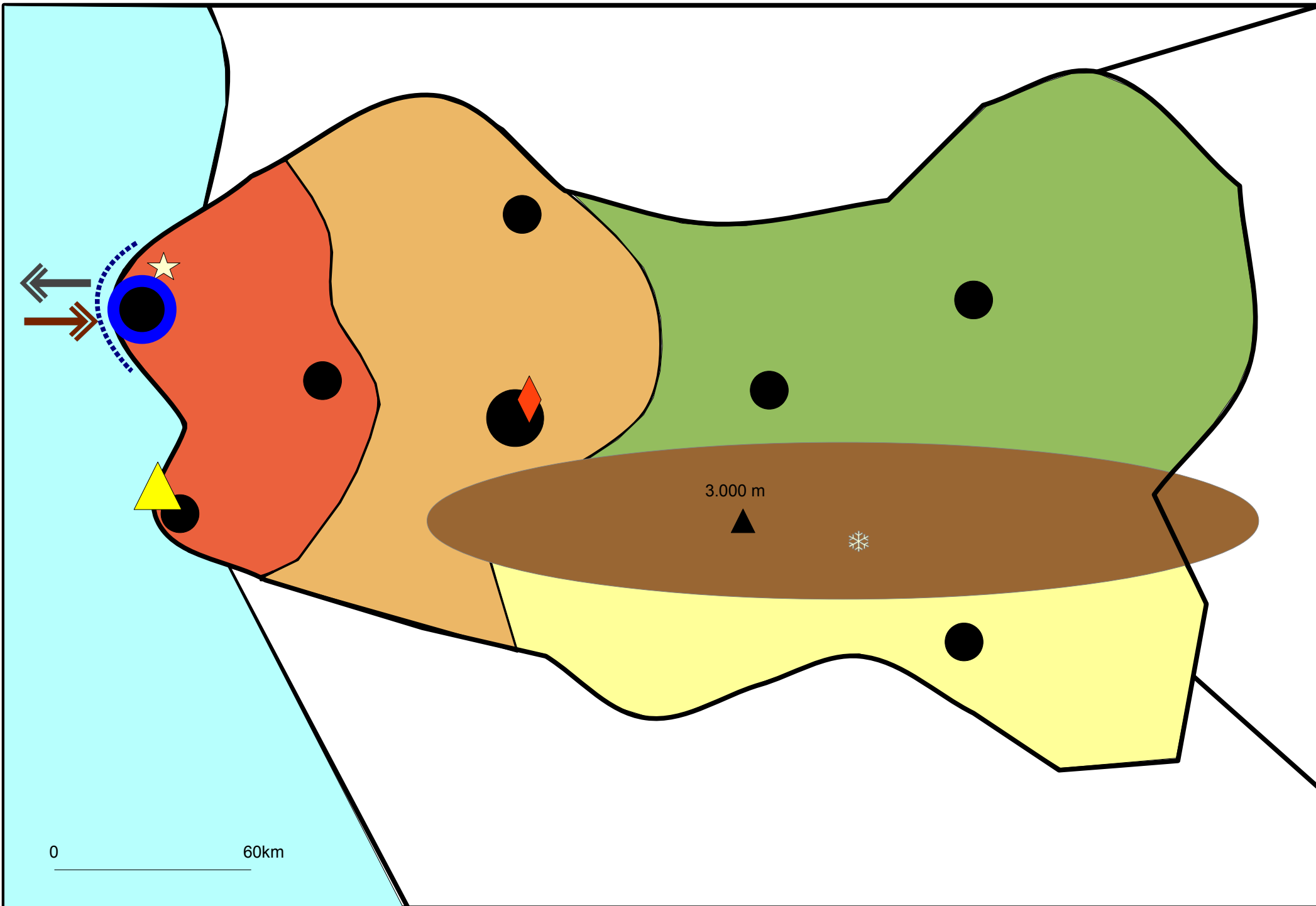
Titre :



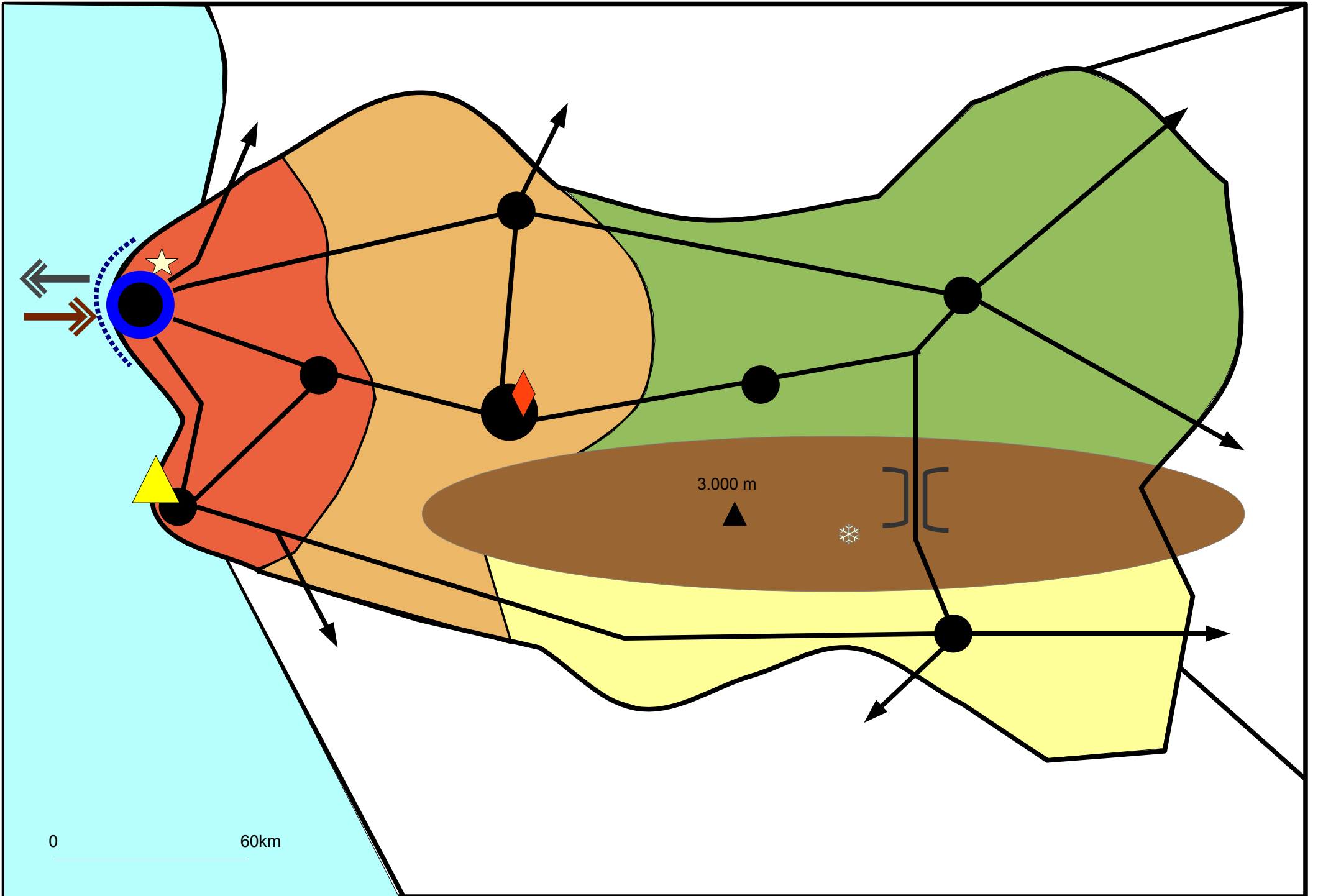
Titre :



Titre :



Titre :

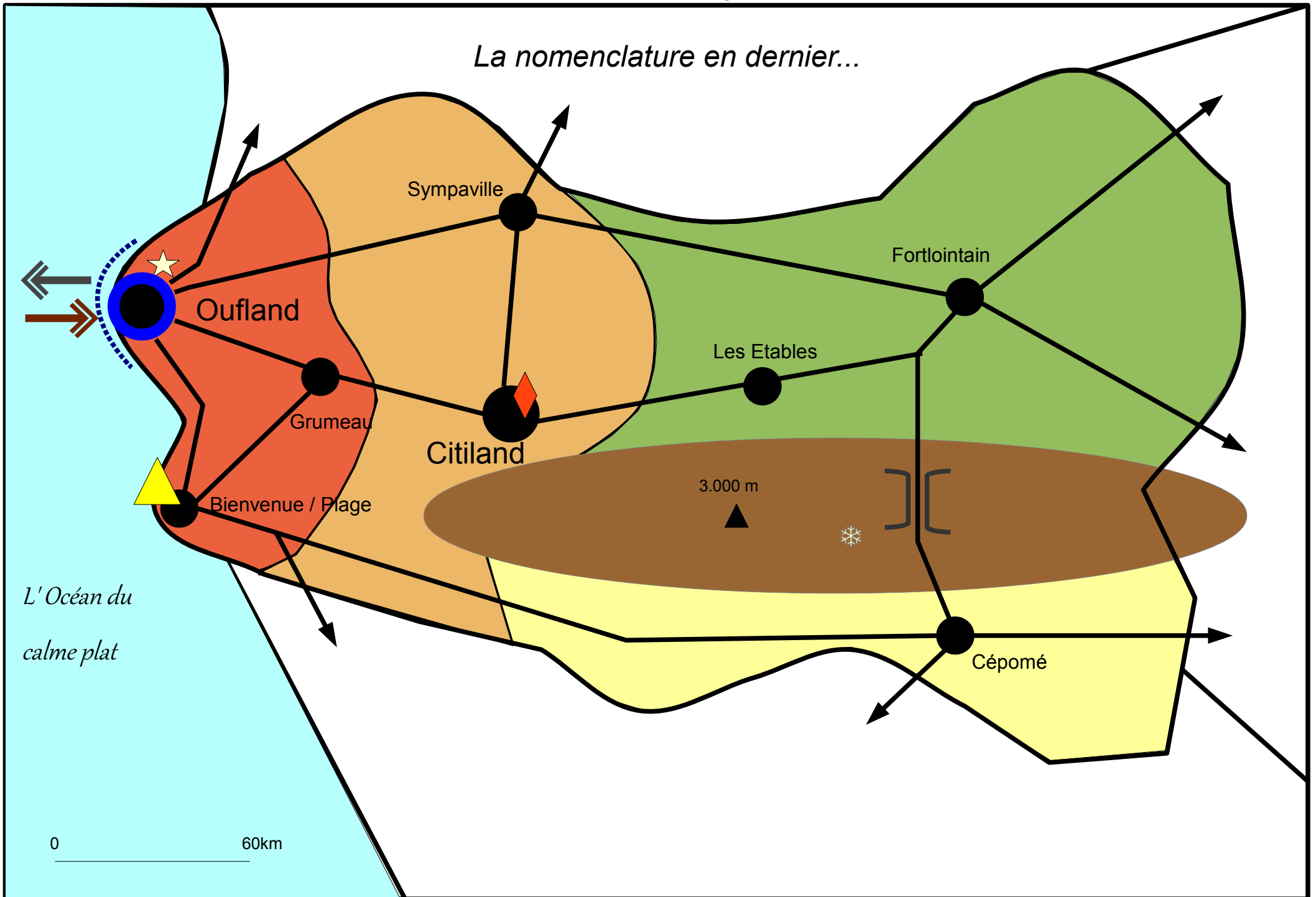


0 60km

Titre :

Mon territoire imaginaire

















La nomenclature en dernier...



*L'Océan du
calme plat*





0 60km

Légende : Sans obligatoirement structurer en parties (indispensable par la suite dans le cadre des attentes de l'épreuve du baccalauréat), on réfléchit à la logique de regroupement des items...





	Le cœur dynamique du territoire		Ville principale
	La périphérie sous influence		Ville secondaire
	L'espace autrefois dynamique mais en difficultés et aujourd'hui délaissé.		Principaux axes de communication
	L'espace à dominante agricole		Station balnéaire
	Aéroport principal		Station de ski
	Port		Col fréquenté
	Interface maritime		Technopôle
	Flux majeurs d'exportations		
	Flux majeurs d'importations		

Une proposition de légende si celle-ci doit être organisée :








1. L'organisation du territoire.

-  Le cœur dynamique du territoire
-  La périphérie sous influence
-  L'espace autrefois dynamique mais en difficultés et aujourd'hui délaissé.
-  L'espace à dominante agricole

2. Des pôles structurants.

-  Ville principale
-  Ville secondaire
-  Station balnéaire
-  Technopôle
-  Station de ski

3. L'ouverture sur l'ailleurs - la mise en relation des espaces.

-  Port
-  Interface maritime
-  Flux majeurs d'exportations
-  Flux majeurs d'importations
-  Principaux axes de communication
-  Col fréquenté
-  Aéroport principal